

**UCHWAŁA NR LXXV/1077/23
RADY MIASTA ZDUŃSKA WOLA**

z dnia 26 października 2023 r.

**w sprawie miejscowego planu zagospodarowania przestrzennego
fragmentu miasta Zduńska Wola w rejonie ulic:
Paprockiej, Karola Szymanowskiego i Leopolda Staffa**

Na podstawie art. 18 ust. 2 pkt 5 i art. 40 ust. 1 ustawy z dnia 8 marca 1990 r. o samorządzie gminnym (Dz. U. z 2023 r. poz. 40, 572, 1463 i 1688) oraz art. 15 ust. 1 i 2, art. 20 ust. 1 i art. 29 ustawy z dnia 27 marca 2003 r. o planowaniu i zagospodarowaniu przestrzennym (Dz. U. z 2023 r. poz. 977, 1506, 1597, 1688, 1890 i 2029), w związku z uchwałą nr XLII/718/21 Rady Miasta Zduńska Wola z dnia 25 listopada 2021 r. w sprawie przystąpienia do sporządzenia miejscowego planu zagospodarowania przestrzennego fragmentu miasta Zduńska Wola, uchwala się, co następuje:

Rozdział 1.

Postanowienia ogólne

§ 1. 1. Stwierdza się, iż ustalenia miejscowego planu zagospodarowania przestrzennego fragmentu miasta Zduńska Wola obejmującego obszar w rejonie ulic: Paprockiej, Karola Szymanowskiego i Leopolda Staffa nie naruszają ustaleń studium uwarunkowań i kierunków zagospodarowania przestrzennego miasta Zduńska Wola.

2. Uchwala się miejscowy plan zagospodarowania przestrzennego fragmentu miasta Zduńska Wola obejmujący obszar w rejonie ulic: Paprockiej, Karola Szymanowskiego i Leopolda Staffa, zwany dalej „planem”.

3. Plan obejmuje część tekstową oraz część graficzną, stanowiącą rysunek planu. Granice obszaru objętego planem, dla którego niniejszy plan stanowi akt prawa miejscowego, określone zostały na rysunku planu.

4. Integralnymi częściami uchwały są:

- 1) rysunek planu, stanowiący załącznik nr 1 do uchwały;
- 2) rozstrzygnięcie o sposobie rozpatrzenia uwag zgłoszonych do projektu planu, stanowiące załącznik nr 2 do uchwały;
- 3) rozstrzygnięcie o sposobie realizacji, zapisanych w planie, inwestycji z zakresu infrastruktury technicznej, które należą do zadań własnych gminy oraz zasadach ich finansowania, stanowiące załącznik nr 3 do uchwały;
- 4) dane przestrzenne, stanowiące załącznik nr 4 do uchwały.

§ 2. 1. Rysunek planu określa podstawowe przeznaczenie terenów wydzielonych liniami rozgraniczającymi oraz warunki ich zabudowy i zagospodarowania.

2. Następujące oznaczenia graficzne na rysunku planu są:

1) obowiązującymi ustaleniami planu:

- a) granica obszaru objętego planem,
- b) linia rozgraniczająca tereny o różnym przeznaczeniu lub różnych zasadach zagospodarowania,
- c) nieprzekraczalna linia zabudowy,
- d) miejsce końca linii zabudowy,

- e) literowe oznaczenia przeznaczenia terenów,
 - f) granica działki z możliwością lokalizowania zabudowy,
 - g) strefa zieleni,
 - h) strefa lokalizacji zespołu garaży,
 - i) wymiarowanie (m);
- 2) oznaczenia graficzne na rysunku, które nie są wymienione w pkt 1, mają charakter informacyjny.

§ 3. 1. Pojęcia i określenia użyte w planie, a niezdefiniowane w uchwale, należy rozumieć zgodnie z ogólnie obowiązującymi przepisami prawa.

2. Ilekroć w uchwale jest mowa o:

- 1) **dachu płaskim** – rozumie się przez to dach o kącie nachylenia połąci dachowych nie większym niż 12°;
- 2) **dachu spadowym** – rozumie się przez to dach o kącie nachylenia połąci dachowych większym niż 12°, w tym jednospadowy o jednej połąci dachowej i wielospadowy o minimum dwóch połąciach dachowych;
- 3) **dostęp do drogi publicznej** – rozumie się przez to dostęp do drogi publicznej stosownie do definicji zawartej w ustawie z dnia 27 marca 2003 r. o planowaniu i zagospodarowaniu przestrzennym (Dz. U. z 2023 r. poz. 977, 1506, 1597, 1688, 1890 i 2029);
- 4) **działce budowlanej** – rozumie się przez to działkę budowlaną stosownie do definicji zawartej w ustawie z dnia 27 marca 2003 r. o planowaniu i zagospodarowaniu przestrzennym;
- 5) **efektywnych energetycznie systemach ciepłowniczych lub chłodniczych** – rozumie się przez to systemy stosownie do definicji zawartej w ustawie z dnia 10 kwietnia 1997 r. – Prawo energetyczne (Dz. U. z 2022 r. poz. 1385, 1723, 2127, 2243, 2370 i 2687 oraz z 2023 r. poz. 295, 1506, 1597, 1681, 1688, 1693, 1762, 1785 i 2029);
- 6) **karcie parkingowej** – rozumie się przez to kartę, o której mowa w ustawie z dnia 20 czerwca 1997 r. – Prawo o ruchu drogowym (Dz. U. 2023 r. poz. 1047, 1053, 1088, 1123, 1193, 1234, 1394, 1720 i 2029);
- 7) **linii rozgraniczającej** – rozumie się przez to wyznaczone na rysunku planu linie wydzielające tereny o różnym przeznaczeniu lub różnych zasadach zagospodarowania;
- 8) **miejscu końca linii zabudowy** – rozumie się przez to wskazany na rysunku planu punkt, w którym następuje koniec linii zabudowy;
- 9) **modernizacji** – rozumie się przez to unowocześnienie i trwałe ulepszenie obiektu budowlanego;
- 10) **nadbudowie** – rozumie się przez to wszelkie przekształcenia budynku, w wyniku których następuje zwiększenie kubatury budynku poprzez zwiększenie jego wysokości, liczby kondygnacji, w tym również zmiany geometrii dachu;
- 11) **nieprzekraczalnej linii zabudowy** – rozumie się przez to wyznaczoną na rysunku planu linię, z zakazem jej przekraczania zabudową w kierunku linii rozgraniczającej terenu o różnym przeznaczeniu; zakaz ten nie dotyczy elementów architektonicznych takich jak: balkon, wykusz, gzyms, okap dachu, rynna, rura spustowa, podokienniki oraz innych detali wystroju architektonicznego o nie więcej niż 1,5 m;
- 12) **niskoemisyjnych źródłach ciepła** – rozumie się przez to źródła ciepła i energii, w tym odnawialne źródła energii, które nie powodują emisji zanieczyszczeń powietrza ponad dopuszczalne normy;

- 13) **obszarze planu** – rozumie się przez to obszar objęty planem w granicach określonych w § 1 uchwały;
- 14) **odnawialnych źródłach energii** – rozumie się przez to źródła stosownie do definicji zawartej w ustawie z dnia 20 lutego 2015 r. o odnawialnych źródłach energii (Dz. U. z 2023 r. poz. 1436, 1597, 1681 i 1762);
- 15) **oddziaływaniu na środowisko** – rozumie się przez to oddziaływanie na środowisko, o którym mowa w ustawie z dnia 3 października 2008 r. o udostępnianiu informacji o środowisku i jego ochronie, udziale społeczeństwa w ochronie środowiska oraz o ocenach oddziaływania na środowisko (Dz. U. z 2023 r. poz. 1094, 1113, 1501, 1506, 1688, 1719, 1890, 1906 i 2029);
- 16) **powierzchni biologicznie czynnej** – rozumie się przez to teren biologicznie czynny stosownie do definicji zawartej w rozporządzeniu Ministra Infrastruktury z dnia 12 kwietnia 2002 r. w sprawie warunków technicznych, jakim powinny odpowiadać budynki i ich usytuowanie (Dz. U. z 2022 r. poz. 1225);
- 17) **przepisach odrębnych** – rozumie się przez to przepisy ustaw wraz z aktami wykonawczymi oraz przepisy aktów prawa miejscowego;
- 18) **przeznaczeniu podstawowym** – rozumie się przez to określony w planie rodzaj przeznaczenia, które dominuje na danym terenie;
- 19) **przeznaczeniu uzupełniającym** – rozumie się przez to przeznaczenie inne niż podstawowe, które można dopuścić na danym terenie celem uzupełnienia lub wzbogacenia przeznaczenia podstawowego;
- 20) **rozbudowie** – rozumie się przez to wykonywanie robót budowlanych, w wyniku których następuje zmiana parametrów użytkowych lub technicznych istniejącego obiektu budowlanego, jak: kubatura, powierzchnia zabudowy, długość, szerokość bądź liczba kondygnacji, z wyjątkiem wysokości;
- 21) **rysunku planu** – rozumie się przez to opracowanie graficzne ustaleń planu, sporządzone na urzędowej kopii mapy zasadniczej w skali 1:1 000;
- 22) **terenie** – rozumie się przez to teren o określonym w planie przeznaczeniu, wyznaczony na rysunku planu liniami rozgraniczającymi oraz symbolami cyfrowymi i literowymi, z których cyfry oznaczają kolejny numer terenu, a litery przeznaczenie terenu;
- 23) **usługach uciążliwych** – rozumie się przez to działalność usługową powodującą przekroczenie standardów i norm środowiskowych obowiązujących dla funkcji podstawowych danego terenu;
- 24) **wskaźniku powierzchni zabudowy w stosunku do powierzchni działki budowlanej** – rozumie się przez to stosunek powierzchni zabudowy jaką zajmują wszystkie budynki zlokalizowane na działce budowlanej do powierzchni tej działki;
- 25) **wysokości zabudowy** – rozumie się przez to odległość od naturalnej warstwy terenu w miejscu posadowienia obiektu do najwyższej położonego punktu jego konstrukcji, a w odniesieniu do budynku do najwyższej położonego punktu stropodachu lub dachu;
- 26) **zabudowie istniejącej** – rozumie się przez to budynki istniejące w dniu wejścia w życie planu, a także budynki posiadające w tej dacie prawo do realizacji na podstawie ostatecznej decyzji o pozwoleniu na budowę lub zgłoszenia, o którym mowa w przepisach odrębnych z zakresu prawa budowlanego.

§ 4. W planie ustala się:

- 1) przeznaczenie terenów oraz linie rozgraniczające tereny o różnym przeznaczeniu lub różnych zasadach zagospodarowania;

- 2) zasady ochrony i kształtowania ładu przestrzennego;
- 3) zasady ochrony środowiska, przyrody i krajobrazu;
- 4) zasady kształtowania krajobrazu;
- 5) wymagania wynikające z potrzeb kształtowania przestrzeni publicznych;
- 6) zasady kształtowania zabudowy oraz wskaźniki zagospodarowania terenu, maksymalną i minimalną intensywność zabudowy jako wskaźnik powierzchni całkowitej zabudowy w odniesieniu do powierzchni działki budowlanej, minimalny udział procentowy powierzchni biologicznie czynnej w odniesieniu do powierzchni działki budowlanej, maksymalną wysokość zabudowy, minimalną liczbę miejsc do parkowania, w tym miejsca przeznaczone na parkowanie pojazdów zaopatrzonych w kartę parkingową, i sposób ich realizacji oraz linie zabudowy i gabaryty obiektów;
- 7) szczegółowe zasady i warunki scalania i podziału nieruchomości objętych planem miejscowym;
- 8) szczególne warunki zagospodarowania terenów oraz ograniczenia w ich użytkowaniu, w tym zakaz zabudowy;
- 9) zasady modernizacji, rozbudowy i budowy systemu komunikacji oraz infrastruktury technicznej;
- 10) stawki procentowe stanowiące podstawę ustalenia jednorazowej opłaty od wzrostu wartości nieruchomości.

§ 5. 1. W planie, ze względu na stan faktyczny obszaru objętego ustaleniami planu, nie ustala się:

- 1) zasad ochrony dziedzictwa kulturowego i zabytków, w tym krajobrazów kulturowych oraz dóbr kultury współczesnej;
- 2) granic i sposobów zagospodarowania terenów lub obiektów podlegających ochronie, ustalonych na podstawie odrębnych przepisów, w tym terenów górniczych, a także obszarów szczególnego zagrożenia powodzią oraz obszarów osuwania się mas ziemnych, krajobrazów priorytetowych określonych w audycie krajobrazowym oraz w planach zagospodarowania przestrzennego województwa;
- 3) sposobu i terminu tymczasowego zagospodarowania, urządzania i użytkowania terenów.

2. Na obszarze objętym planem nie wyznacza się obszarów przestrzeni publicznej w rozumieniu przepisów ustawy z dnia 27 marca 2003 r. o planowaniu i zagospodarowaniu przestrzennym, w związku z czym plan nie zawiera ustaleń w tym zakresie.

Rozdział 2.

Przeznaczenie terenów oraz linie rozgraniczające tereny o różnym przeznaczeniu lub różnych zasadach zagospodarowania

§ 6. Na obszarze objętym planem wyznacza się:

- 1) teren zabudowy mieszkaniowej jednorodzinnej, oznaczony na rysunku planu symbolem **1MN**, dla którego ustala się przeznaczenie podstawowe: zabudowa mieszkaniowa jednorodzinna;
- 2) teren zabudowy mieszkaniowej wielorodzinnej lub usługowej, oznaczony na rysunku planu symbolem **1MW-U**, dla którego ustala się:
 - a) przeznaczenie podstawowe: zabudowa mieszkaniowa wielorodzinna, mieszkaniowo-usługowa, usługowa,
 - b) przeznaczenie uzupełniające, jako towarzyszące przeznaczeniu podstawowemu: zabudowa gospodarczo-garażowa, zabudowa garażowa, parking wraz z obiektami i urządzeniami towarzyszącymi;

- 3) teren usług kultu religijnego, oznaczony na rysunku planu symbolem **1UK**, dla którego ustala się:
 - a) przeznaczenie podstawowe: zabudowa usługowa – zabudowa usługowa w zakresie kultu religijnego,
 - b) przeznaczenie uzupełniające:
 - zabudowa mieszkaniowo-usługowa oraz zabudowa gospodarczo-garażowa związana z podstawowym przeznaczeniem terenu,
 - obiekty małej architektury,
 - parking wraz z obiektami i urządzeniami towarzyszącymi;
- 4) teren elektroenergetyki, oznaczony na rysunku planu symbolem **1E**, dla którego ustala się przeznaczenie podstawowe: obiekty i urządzenia elektroenergetyczne;
- 5) tereny dróg publicznych, oznaczone na rysunku planu symbolami: **1KDL** i **2KDL**, dla których ustala się przeznaczenie podstawowe: tereny dróg lokalnych;
- 6) teren drogi wewnętrznej, oznaczony na rysunku planu symbolem **1KDW**, dla którego ustala się przeznaczenie podstawowe: droga wewnętrzna.

Rozdział 3.

Zasady ochrony i kształtowania ład przestrzennego

§ 7. Na obszarze objętym planem określa się elementy zagospodarowania przestrzennego wymagające uporządkowania, uzupełnienia funkcji i kontynuacji rozpoczętych procesów urbanizacji w ramach terenów oznaczonych na rysunku planu symbolami: **1MN**, **1MW-U** i **1UK**.

§ 8. Na obszarze objętym planem ustala się:

- 1) minimalną powierzchnię nowo wydzielanej działki budowlanej:
 - a) dla terenu oznaczonego na rysunku planu symbolem **1MN** – 1000 m²,
 - b) dla terenu oznaczonego na rysunku planu symbolem **1MW-U** – 1400 m²,
 - c) dla terenu oznaczonego na rysunku planu symbolem **1UK** – 2000 m²,
 - d) dla terenu oznaczonego na rysunku planu symbolem **1E** – 80 m²;
- 2) parametry nowo wydzielanych działek budowlanych, określone w pkt 1, nie dotyczą:
 - a) działek wydzielanych pod dojazdy i dojścia oraz pod lokalizację obiektów i urządzeń infrastruktury technicznej,
 - b) działek powstałych w wyniku podziałów zgodnie z wyznaczonymi na rysunku planu liniami rozgraniczającymi tereny o różnych zasadach zagospodarowania;
- 3) dopuszcza się wydzielenie działek o powierzchniach mniejszych, niż określone w pkt 1, w celu:
 - a) powiększenia sąsiedniej nieruchomości,
 - b) regulacji granic.

§ 9. Na obszarze objętym planem ustala się ogólne warunki zabudowy i zagospodarowania terenu:

- 1) dla budynków istniejących i nowych, usytuowanych na tej samej działce budowlanej ustala się:
 - a) nakaz stosowania ujednoliconych materiałów wykończeniowych elewacji i ich kolorystyki,
 - b) zakaz stosowania materiałów elewacyjnych, takich jak: blacha falista, blacha trapezowa, papa,
 - c) zakaz lokalizacji garaży i budynków gospodarczych z blachy ocynkowanej i nielakierowanej,

- d) dopuszcza się realizację garaży i budynków gospodarczych z blachy o konstrukcji stalowej, wyłącznie otynkowanych;
- 2) nakaz kształtowania zagospodarowania terenu, nawierzchni ulic i chodników, dojazdów i dojazdów, w sposób umożliwiający bezpieczne korzystanie osobom ze szczególnymi potrzebami;
- 3) dopuszcza się prowadzenie prac modernizacyjnych i remontowych dla dostosowania istniejącej zabudowy do obowiązujących wymogów technicznych oraz wprowadzania urządzeń technicznych poprawiających standardy użytkowania budynków.

§ 10. 1. Na obszarze objętym planem ustala się zasady lokalizowania wymaganej ilości miejsc do parkowania dla obsługi poszczególnych funkcji w granicach działki budowlanej:

- 1) w przypadku realizacji funkcji mieszkaniowej: minimum 1 miejsce do parkowania na jeden lokal mieszkalny;
- 2) w przypadku realizacji funkcji usługowej: minimum 1 miejsce do parkowania na każde 100 m² powierzchni użytkowej obiektu.

2. Na parkingach dla samochodów osobowych liczących więcej niż 5 stanowisk postojowych należy przeznaczyć minimum 4% ogólnej liczby stanowisk, lecz nie mniej niż jedno stanowisko postojowe, na parkowanie pojazdów zaopatrzonych w kartę parkingową, z zastrzeżeniem dróg publicznych, stref zamieszkania i stref ruchu, dla których minimalną liczbę stanowisk postojowych dla pojazdów zaopatrzonych w kartę parkingową określają przepisy odrębne dotyczące dróg publicznych.

3. Dopuszcza się realizację miejsc do parkowania w formie garażu, w tym garażu podziemnego.

§ 11. Na obszarze objętym planem ustala się obsługę komunikacyjną terenów oznaczonych na rysunku planu symbolami:

- 1) **1MN** – z istniejącej ulicy Paprockiej zlokalizowanej poza granicami planu;
- 2) **1MW-U** – z istniejącej ulicy Paprockiej zlokalizowanej poza granicami planu, z istniejącej ulicy Karola Szymanowskiego – drogi lokalnej oznaczonej na rysunku planu symbolem **1KDL**, z istniejącej ulicy Leopolda Staffa – drogi lokalnej oznaczonej na rysunku planu symbolem **2KDL** oraz drogi wewnętrznej oznaczonej na rysunku planu symbolem **1KDW**; dla działki nr ewid. 22/3 ustala się obsługę komunikacyjną od strony ul. Paprockiej zlokalizowanej poza granicami planu;
- 3) **1UK** – z istniejącej ulicy Leopolda Staffa – drogi lokalnej oznaczonej na rysunku planu symbolem **2KDL**;
- 4) **1E** – z istniejącej ulicy Leopolda Staffa – drogi lokalnej oznaczonej na rysunku planu symbolem **2KDL**.

Rozdział 4.

Zasady ochrony środowiska, przyrody i krajobrazu

§ 12. 1. Dla obszaru objętego planem ustala się następujące zasady ochrony środowiska przyrodniczego:

- 1) zakaz realizowania przedsięwzięć mogących zawsze znacząco lub potencjalnie znacząco oddziaływać na środowisko w rozumieniu przepisów odrębnych;
- 2) zakaz realizowania przedsięwzięć, które powodują przekraczanie dopuszczalnych standardów i norm środowiskowych w stosunku do istniejącej i projektowanej funkcji danej działki budowlanej oraz terenów i działek sąsiednich;

- 3) zakazy określone w pkt 1 i 2 nie dotyczą inwestycji celu publicznego, w tym również w zakresie telekomunikacji i łączności publicznej oraz inwestycji realizowanych na rzecz obronności i bezpieczeństwa państwa;
- 4) nakaz stosowania rozwiązań technicznych i technologicznych zapewniających zachowanie standardów jakości środowiska zgodnych z przepisami odrębnymi;
- 5) nakaz przestrzegania standardów emisji względem funkcji terenu, na którym znajduje się źródło emisji oraz funkcji terenów sąsiednich;
- 6) w zakresie ochrony gruntów i wód:
 - a) ustala się odprowadzanie wód opadowych i roztopowych, pochodzących z zanieczyszczonych powierzchni szczelnych, zgodnie z przepisami odrębnymi,
 - b) dopuszcza się stosowanie urządzeń umożliwiających wykorzystanie na miejscu wód opadowych i roztopowych oraz odprowadzenie ich do gruntu zgodnie z przepisami odrębnymi,
 - c) nakaz wykonania zabezpieczenia przed przenikaniem zanieczyszczeń do gruntu i wód dla istniejących i projektowanych dojazdów, parkingów oraz placów, zgodnie z przepisami odrębnymi,
 - d) zakaz prowadzenia działalności mogących wpływać ujemnie i pogorszyć stan Jednolitych Części Wód;
- 7) obowiązek gromadzenia i unieszkodliwiania odpadów – zgodnie z zasadami utrzymania porządku i czystości w gminie oraz z przepisami odrębnymi;
- 8) zakaz składowania i magazynowania materiałów mogących powodować zanieczyszczenie środowiska;
- 9) w przypadku realizacji indywidualnych systemów ogrzewania nakaz stosowania źródeł ciepła, spełniających wymagania standardów jakości powietrza;
- 10) nakaz zachowania poziomu hałasu dla terenów podlegających ochronie akustycznej na podstawie przepisów odrębnych, według następującej klasyfikacji:
 - a) dla terenu oznaczonego na rysunku planu symbolem **1MN** – ustala się kryteria akustyczne jak dla terenów zabudowy mieszkaniowej jednorodzinnej,
 - b) dla terenu oznaczonego na rysunku planu symbolem **1MW-U** – ustala się kryteria akustyczne jak dla terenów przeznaczonych na cele mieszkaniowo-usługowe,
 - c) pozostałe tereny określone w planie nie są klasyfikowane akustycznie.

Rozdział 5.

Zasady kształtowania krajobrazu

§ 13. 1. W zakresie ochrony i kształtowania zieleni:

- 1) nakaz zachowania istniejącej zieleni wysokiej, pojedynczych drzew i zadrzewień, z wyłączeniem sytuacji bezpośredniego zagrożenia, kolizji z istniejącymi sieciami uzbrojenia miejskiego, sytuacji uzasadnionych potrzebami zachowania bezpieczeństwa ruchu drogowego oraz sytuacji warunkujących realizację ustaleń planu;
- 2) dopuszcza się nowe nasadzenia i uzupełnienia zieleni przy zastosowaniu zasad kompozycji oraz zróżnicowanego doboru gatunkowego roślin, z wyłączeniem elementów obcych krajobrazowo.

2. Zasady kształtowania krajobrazu w zakresie elementów, które mają wpływ na walory widokowe zostały określone w rozdziale 7 poprzez zapisy dotyczące parametrów zabudowy i zagospodarowania terenów.

Rozdział 6.

Wymagania wynikające z potrzeb kształtowania przestrzeni publicznych

§ 14. 1. W granicach obszaru objętego planem do przestrzeni publicznej zalicza się tereny komunikacji, oznaczone na rysunku planu symbolami: **1KDL** i **2KDL**.

2. W obrębie przestrzeni publicznej, o której mowa w ust. 1, ustala się:

- 1) nakaz stosowania rozwiązań technicznych uwzględniających osoby ze szczególnymi potrzebami;
- 2) nakaz stosowania jednolitych stylistycznie i kolorystycznie obiektów wyposażenia w postaci przystanków autobusowych, ławek, siedzisk, latarni, koszy na śmieci, barierek itp.;
- 3) zakaz lokalizacji tymczasowych obiektów budowlanych.

Rozdział 7.

Zasady kształtowania zabudowy oraz wskaźniki zagospodarowania terenu

§ 15. 1. Zagospodarowanie terenu oraz rozbudowa i nadbudowa istniejącej zabudowy pod warunkiem, że jej użytkowanie jest lub będzie zgodne z przeznaczeniem terenu oraz przy spełnieniu pozostałych warunków niniejszej uchwały.

2. Dopuszcza się zachowanie dotychczasowych gabarytów z zakazem ich powiększania w przypadku, gdy istniejąca zabudowa przekracza ustalone w planie parametry i wskaźniki.

3. Dopuszcza się zachowanie dotychczasowych gabarytów, a w sytuacji rozbudowy i nadbudowy nie ma obowiązku osiągnięcia minimalnych parametrów i wskaźników ustalonych w planie w przypadku, gdy istniejąca zabudowa nie osiąga minimalnych ustalonych w planie parametrów i wskaźników.

4. W przypadku, gdy rozbudowa istniejącego budynku nie obejmuje zmiany wysokości, dopuszcza się zachowanie dotychczasowej geometrii dachu.

§ 16. 1. Nakaz sytuowania zabudowy zgodnie z liniami zabudowy określonymi na rysunku planu, z wyjątkiem lokalizacji obiektów i urządzeń infrastruktury technicznej.

2. Dopuszcza się przebudowę i bieżącą konserwację istniejących obiektów budowlanych lub ich fragmentów znajdujących się poza ustaloną planem nieprzekraczalną linią zabudowy.

§ 17. Dla terenu oznaczonego na rysunku planu symbolem **1MN** ustala się:

1) parametry zabudowy dla budynków mieszkalnych jednorodzinnych:

- a) wysokość: maksymalnie 9,0 m,
- b) dachy: płaskie lub spadowe o kącie nachylenia połaci dachowych do 40°,
- c) kierunek głównej kalenicy: nie określa się;

2) parametry zabudowy dla budynków gospodarczych i garaży:

- a) wysokość: maksymalnie 6,0 m,
- b) dachy: płaskie lub spadowe o kącie nachylenia połaci dachowych do 30°,
- c) kierunek kalenicy: równoległy lub prostopadły do granic bocznych działki;

3) dopuszcza się podpiwniczenie budynków;

4) maksymalny wskaźnik powierzchni zabudowy w stosunku do powierzchni działki budowlanej – 0,4;

5) minimalny wskaźnik intensywności zabudowy w stosunku do powierzchni działki budowlanej – 0,1;

- 6) maksymalny wskaźnik intensywności zabudowy w stosunku do powierzchni działki budowlanej – 1,2;
- 7) minimalny udział powierzchni biologicznie czynnej w stosunku do powierzchni działki budowlanej – 50%.

§ 18. Dla terenu oznaczonego na rysunku planu symbolem **1MW-U** ustala się:

- 1) parametry zabudowy dla budynków mieszkalnych, mieszkalno-usługowych i usługowych lokalizowanych od strony ulicy Paprockiej:
 - a) wysokość: maksymalnie 11,0 m,
 - b) dachy: spadowe o symetrycznym kącie nachylenia połaci dachowych oraz spadku 30° - 40°,
 - c) kierunek głównej kalenicy: kalenica równoległa lub prostopadła do granic działki,
 - d) dopuszcza się realizację zabudowy w narożniku ulic Paprockiej i Karola Szymanowskiego;
- 2) parametry zabudowy dla budynków mieszkalnych, mieszkalno-usługowych i usługowych lokalizowanych od strony ulic: Karola Szymanowskiego i Leopolda Staffa:
 - a) wysokość: maksymalnie 13,0 m,
 - b) dachy: płaskie,
 - c) kierunek kalenicy: nie określa się;
- 3) parametry zabudowy dla wolnostojących budynków gospodarczych i garaży ustala się dla działek nr ewid. 22/9 i 22/7:
 - a) wysokość: maksymalnie 4,0 m,
 - b) dachy: płaskie lub spadowe o kącie nachylenia połaci dachowych do 30°,
 - c) kierunek kalenicy: nie określa się;
- 4) parametry zabudowy dla zespołu garaży:
 - a) wysokość: maksymalnie 4,0 m,
 - b) dachy: płaskie,
 - c) kierunek kalenicy: nie określa się;
- 5) dopuszcza się sytuowanie budynków bezpośrednio przy granicach działek budowlanych oznaczonych na rysunku planu jako granice działek z możliwością lokalizowania zabudowy;
- 6) nakaz lokalizowania zespołu garaży w wyznaczonej strefie, zgodnie z rysunkiem planu;
- 7) dopuszcza się realizację budynków mieszkalnych, mieszkalno-usługowych i usługowych w strefie lokalizacji zespołu garaży;
- 8) dopuszcza się podpiwniczenie budynków;
- 9) maksymalny wskaźnik powierzchni zabudowy w stosunku do powierzchni działki budowlanej – 0,4;
- 10) minimalny wskaźnik intensywności zabudowy w stosunku do powierzchni działki budowlanej – 0,1;
- 11) maksymalny wskaźnik intensywności zabudowy w stosunku do powierzchni działki budowlanej – 1,6;
- 12) minimalny udział powierzchni biologicznie czynnej w stosunku do powierzchni działki budowlanej – 30%.

§ 19. Dla terenu oznaczonego na rysunku planu symbolem **1UK** ustala się:

- 1) parametry zabudowy:
 - a) maksymalna wysokość głównej bryły kościoła: 20,0 m; dla elementów kościoła takich jak wieża, dzwonnica dopuszcza się maksymalną wysokość 40,0 m liczoną od poziomu terenu,
 - b) maksymalna wysokość budynku mieszkalno-usługowego – 13,0 m,
 - c) maksymalna wysokość kaplicy, budynku gospodarczo-garażowego i obiektów małej architektury – 6,0 m,
 - d) dachy: płaskie lub spadowe o kącie nachylenia połaci dachowych do 40°,
 - e) kierunek głównej kalenicy: nie określa się;
- 2) dopuszcza się podpiwniczenie budynków;
- 3) maksymalny wskaźnik powierzchni zabudowy w stosunku do powierzchni działki budowlanej – 0,4;
- 4) minimalny wskaźnik intensywności zabudowy w stosunku do powierzchni działki budowlanej – 0,1;
- 5) maksymalny wskaźnik intensywności zabudowy w stosunku do powierzchni działki budowlanej – 1,2;
- 6) minimalny udział powierzchni biologicznie czynnej w stosunku do powierzchni działki budowlanej – 30%.

§ 20. Dla terenu oznaczonego na rysunku planu symbolem **1E** ustala się:

- 1) parametry zabudowy: maksymalna wysokość budynków – 4,0 m;
- 2) maksymalny wskaźnik powierzchni zabudowy w stosunku do powierzchni działki budowlanej – 0,4;
- 3) minimalny wskaźnik intensywności zabudowy w stosunku do powierzchni działki budowlanej – 0,1;
- 4) maksymalny wskaźnik intensywności zabudowy w stosunku do powierzchni działki budowlanej – 0,4;
- 5) minimalny udział powierzchni biologicznie czynnej w stosunku do powierzchni działki budowlanej – 20%.

Rozdział 8.

Szczegółowe zasady i warunki scalania oraz podziału nieruchomości

§ 21. 1. Nie wyznacza się obszarów wymagających obowiązkowego przeprowadzenia scalenia i podziału nieruchomości, o którym mowa w przepisach odrębnych z zakresu gospodarki nieruchomościami.

2. Scalania i podziału nieruchomości na wniosek, o którym mowa w przepisach odrębnych z zakresu gospodarki nieruchomościami, można dokonać na zasadach i warunkach:

- 1) na terenie oznaczonym na rysunku planu symbolem **1MN**:
 - a) minimalna powierzchnia działki: 1000 m²,
 - b) minimalna szerokość frontu działki – 25,0 m,
 - c) kąt położenia granic działki w stosunku do pasa drogowego – 90° z tolerancją 5°;
- 2) na terenie oznaczonym na rysunku planu symbolem **1MW-U**:

- a) minimalna powierzchnia działki: 1400 m²,
 - b) minimalna szerokość frontu działki – 15,0 m,
 - c) kąt położenia granic działki w stosunku do pasa drogowego – 90° z tolerancją 5°;
- 3) na terenie oznaczonym na rysunku planu symbolem **1UK**:
- a) minimalna powierzchnia działki: 2000 m²,
 - b) minimalna szerokość frontu działki – 35,0 m,
 - c) kąt położenia granic działki w stosunku do pasa drogowego – 90° z tolerancją 5°;
- 4) na terenie oznaczonym na rysunku planu symbolem **1E**:
- a) minimalna powierzchnia działki: 80 m²,
 - b) minimalna szerokość frontu działki – 10,0 m,
 - c) kąt położenia granic działki w stosunku do pasa drogowego – 90° z tolerancją 5°;
- 5) parametry nowo wydzielanych działek budowlanych, określone w ust. 2, nie dotyczą działek wydzielanych pod drogi oraz pod lokalizację obiektów i urządzeń infrastruktury technicznej.

Rozdział 9.

Szczególne warunki zagospodarowania terenów oraz ograniczenia w ich użytkowaniu, w tym zakaz zabudowy

§ 22. 1. Na obszarze objętym planem ustala się:

- 1) zakaz lokalizacji obiektów handlowych o powierzchni sprzedaży powyżej 2000 m²;
- 2) obowiązuje postępowanie wynikające z przepisów odrębnych w przypadku realizacji obiektów i urządzeń o wysokości 50 m n.p.t. i wyższych, stanowiących przeszkody lotnicze;
- 3) zakaz lokalizacji:
 - a) usług uciążliwych,
 - b) usług w zakresie obsługi komunikacji, tj.: warsztatów samochodowych, stacji obsługi samochodów, stacji paliw,
 - c) myjni samochodowych,
 - d) punktów zbierania i przetwarzania odpadów, w tym złomu.

2. Na terenie oznaczonym na rysunku planu symbolem **1UK** ustala się, zgodnie z rysunkiem planu, zasięg strefy zieleni, dla której ustala się nakaz wprowadzenia nasadzeń zieleni pełniących funkcję izolacyjną, tworzącej minimum 2-metrowe pasy zieleni zwartej, komponowanej piętrowo, z uwzględnieniem roślinności odpornej na suszę i zimozielonej, z możliwością wykorzystania istniejącej zieleni wysokiej i średniej.

Rozdział 10.

Zasady modernizacji, rozbudowy i budowy systemu komunikacji oraz infrastruktury technicznej

§ 23. Na obszarze objętym planem ustala się następujące zasady modernizacji, rozbudowy i budowy systemu komunikacji:

- 1) utrzymanie, przebudowa i rozbudowa istniejącego układu komunikacyjnego;
- 2) powiązanie układu komunikacyjnego obszaru planu z zewnętrznym układem komunikacyjnym miasta Zduńska Wola poprzez istniejącą ulicę Paprocką;

3) drogi wewnętrzne, dojścia lub dojazdy wydzielone w obrębie poszczególnych terenów nie są w rozumieniu niniejszego planu drogami publicznymi.

§ 24. Dla terenów oznaczonych na rysunku planu symbolami: **1KDL** i **2KDL**, ustala się:

- 1) dla drogi lokalnej, oznaczonej na rysunku planu symbolem **1KDL** – szerokość pasa drogowego od 17,7 m do 40,6 m, zgodnie z rysunkiem planu;
- 2) dla drogi lokalnej, oznaczonej na rysunku planu symbolem **2KDL** – szerokość pasa drogowego od 17,0 m do 34,8 m, zgodnie z rysunkiem planu;
- 3) dla drogi wewnętrznej, oznaczonej na rysunku planu symbolem **1KDW** – szerokość pasa drogowego od 10,8 m do 21,5 m, zgodnie z rysunkiem planu.

§ 25. 1. Zasady uzbrojenia terenu przeznaczonego pod zabudowę obejmują sieci i urządzenia: zaopatrzenia w wodę, odprowadzania i oczyszczania ścieków, w tym przepompownie ścieków, odprowadzania wód opadowych, elektroenergetyczne, telekomunikacyjne, ciepłe lub gazowe.

2. Dopuszcza się uzbrojenie terenów w sieci i urządzenia infrastruktury technicznej innych mediów niż wymienione w ust. 1 oraz inne urządzenia infrastruktury technicznej ograniczone do obsługi wyłącznie poszczególnych terenów, pod warunkiem spełnienia pozostałych ustaleń planu oraz zapewnienia ochrony interesów osób trzecich.

§ 26. Na obszarze objętym planem ustala się rozbudowę, przebudowę, modernizację, zmianę trasy lub rozbiórkę istniejących sieci uzbrojenia, urządzeń i obiektów infrastruktury technicznej oraz realizację nowych sieci uzbrojenia, urządzeń i obiektów infrastruktury technicznej przy spełnieniu pozostałych warunków niniejszej uchwały, jeżeli ustalenia szczegółowe w zakresie sieci i urządzeń infrastruktury technicznej nie stanowią inaczej.

§ 27. 1. Na obszarze objętym planem ustala się prawo realizacji sieci i urządzeń infrastruktury technicznej wszystkich mediów:

- 1) w liniach rozgraniczających dróg, pod warunkiem nienaruszania wymagań określonych w przepisach odrębnych;
- 2) w ramach pasów terenów przyległych do terenów komunikacji w granicach wyznaczonych liniami zabudowy i liniami rozgraniczającymi dróg, przy zachowaniu możliwości zabudowy działek oraz wymogów przepisów odrębnych.

2. W uzasadnionych przypadkach, gdy nie jest możliwe zrealizowanie sieci infrastruktury technicznej według zasad, o których mowa w ust. 1, w tym przy podejmowaniu ich przebudowy, ze zmianą trasy, dopuszcza się budowę sieci we wszystkich terenach objętych niniejszym planem z uwzględnieniem zasad i warunków oraz standardów zabudowy i zagospodarowania ustalonych w niniejszym planie, a także w przepisach odrębnych.

§ 28. Na obszarze objętym planem ustala się następujące zasady budowy systemów infrastruktury technicznej i obsługi technicznej:

- 1) w zakresie zaopatrzenia w wodę:
 - a) w oparciu o istniejącą i projektowaną sieć wodociągową,
 - b) zewnętrzną ochronę przeciwpożarową obiektów budowlanych należy zapewnić poprzez hydranty ppoż. montowane na sieci wodociągowej, zgodnie z obowiązującymi w tym zakresie przepisami odrębnymi;
- 2) w zakresie odprowadzania ścieków komunalnych:
 - a) w oparciu o istniejącą i projektowaną sieć kanalizacyjną,

- b) do czasu wyposażenia terenów w sieć kanalizacyjną dopuszcza się odprowadzanie ścieków do atestowanych, szczelnych zbiorników bezodpływowych,
 - c) obowiązek podłączenia wszystkich nieruchomości do sieci kanalizacyjnej, po jej zrealizowaniu;
- 3) w zakresie odprowadzania wód opadowych i roztopowych:
- a) w oparciu o istniejącą i projektowaną sieć kanalizacji deszczowej,
 - b) powierzchniowo w obrębie terenu własnej działki z dopuszczeniem innych rozwiązań indywidualnych, zgodnie z przepisami odrębnymi;
- 4) w zakresie gospodarki odpadami: obowiązek gromadzenia odpadów na terenie działek i ich wywóz, zgodnie z przepisami odrębnymi;
- 5) w zakresie zaopatrzenia w energię ciepłą:
- a) z istniejącej miejskiej sieci ciepłowniczej,
 - b) z projektowanej sieci gazowej,
 - c) z indywidualnych systemów ogrzewania w oparciu o:
 - odnawialne źródła ciepła o mocy do 100 kW, poza wykorzystaniem energii siły wiatru,
 - bezemisyjne źródła ciepła lub niskoemisyjne źródła ciepła przy zastosowaniu urządzeń grzewczych posiadających wymagane certyfikaty,
 - efektywne systemy ciepłownicze,
 - d) z innych efektywnych energetycznie systemów ciepłowniczych lub chłodniczych,
 - e) dla obiektu, który nie jest przyłączony do sieci ciepłowniczej lub wyposażony w indywidualne źródło ciepła ustala się sposób zaopatrzenia w ciepło zgodny z przepisami odrębnymi z zakresu prawa energetycznego;
- 6) w zakresie usług telekomunikacyjnych:
- a) obsługa abonentów za pośrednictwem indywidualnych przyłączy,
 - b) dopuszcza się budowę obiektów i urządzeń telekomunikacyjnych oraz sieci opartej na systemach radiowych;
- 7) zaopatrzenie w gaz ziemny w oparciu o projektowaną sieć gazową średniego i niskiego ciśnienia; do czasu doprowadzenia gazu przewodowego dopuszcza się zaopatrzenie w gaz z butli propanbutan;
- 8) w zakresie zaopatrzenia w energię elektryczną:
- a) w oparciu o istniejące i projektowane sieci niskiego napięcia,
 - b) w oparciu o istniejące i projektowane stacje transformatorowe,
 - c) w oparciu o odnawialne źródła energii o mocy do 100 kW, poza wykorzystaniem energii siły wiatru,
 - d) zakaz lokalizowania nowych napowietrznych linii elektroenergetycznych,
 - e) dopuszcza się docelowe skablowanie istniejących napowietrznych linii elektroenergetycznych,
 - f) w granicach wszystkich terenów dopuszcza się sytuowanie i realizację wewnątrzowych stacji transformatorowych oraz stacji wolnostojących na wydzielonych działkach o wymiarach minimum 5,0 m x 6,0 m z zapewnionym dostępem do drogi publicznej, bez wyznaczania ich na rysunku planu.

Rozdział 11.
Stawki procentowe stanowiące podstawę ustalenia jednorazowej opłaty
od wzrostu wartości nieruchomości

§ 29. 1. Ustala się wysokość stawki procentowej służącej określeniu opłaty, o której mowa w art. 36 ust. 4 ustawy z dnia 27 marca 2003 r. o planowaniu i zagospodarowaniu przestrzennym, w wysokości:

- 1) 30% dla terenu oznaczonego na rysunku planu symbolem **1MW-U**;
- 2) 5% dla terenów oznaczonych na rysunku planu symbolami: **1MN** i **1UK**.

2. Opłata nie dotyczy działek stanowiących własność miasta Zduńska Wola w dniu wejścia w życie niniejszej uchwały.

3. Wzrost wartości nieruchomości nie nastąpił na terenach oznaczonych na rysunku planu symbolami: **1E**, **1KDL**, **2KDL** i **1KDW**.

Rozdział 12.
Przepisy końcowe

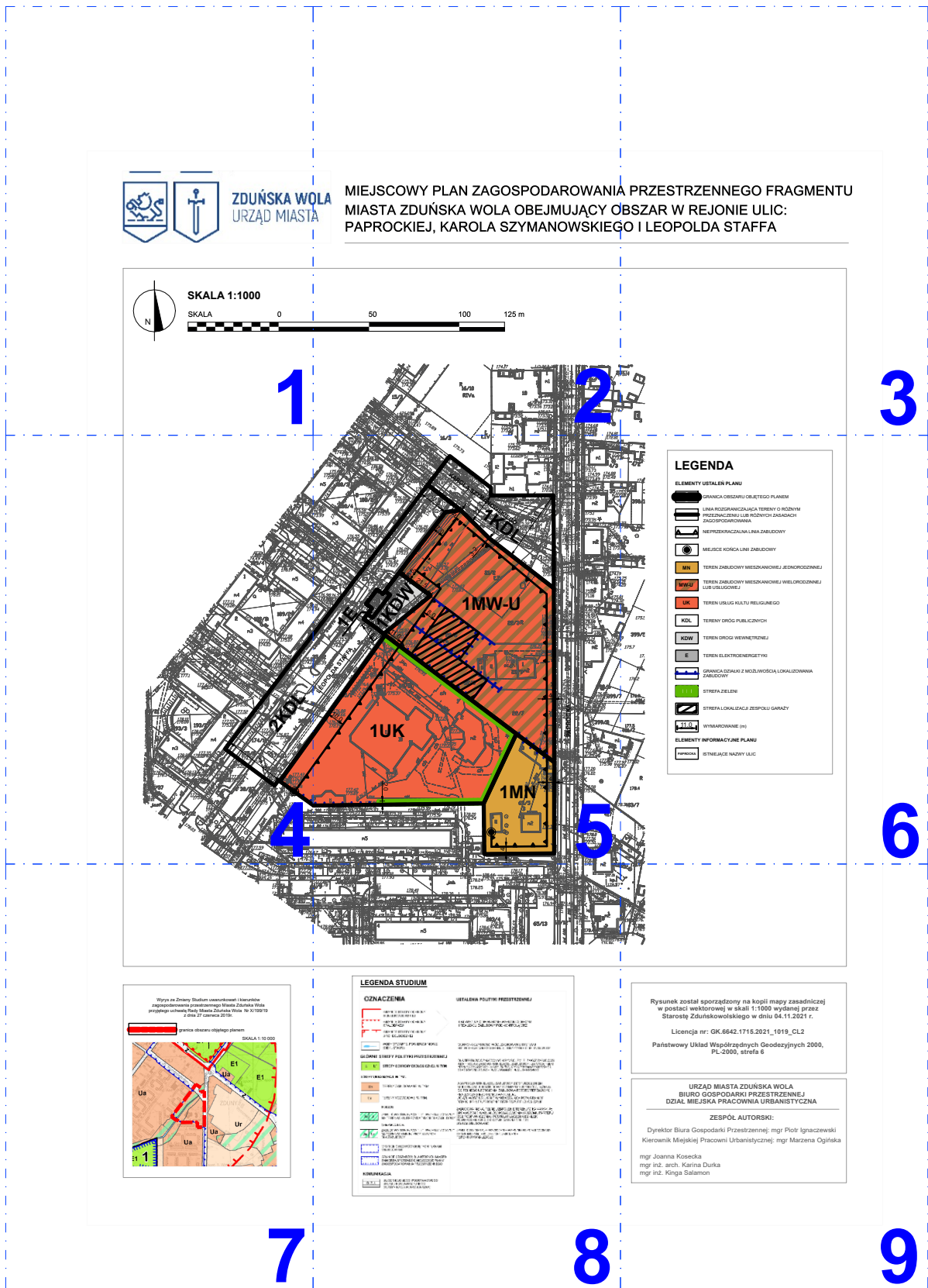
§ 30. 1. Uchwała wchodzi w życie po upływie 14 dni od dnia ogłoszenia w Dzienniku Urzędowym Województwa Łódzkiego.

2. Uchwała podlega podaniu do publicznej wiadomości poprzez rozplakatowanie na tablicy ogłoszeń w Urzędzie Miasta Zduńska Wola oraz poprzez zamieszczenie jej treści na stronie Biuletynu Informacji Publicznej Urzędu Miasta Zduńska Wola.

Wiceprzewodniczący Rady
Miasta Zduńska Wola

Tomasz Siemienkowicz

Rysunek planu



MIEJSCOWY PLAN ZAGOSPODAROWANIA PRZESTRZENNEGO FRAGMENTU
 MIASTA ZDUŃSKA WOLA OBEJMUJĄCY OBSZAR W REJONIE ULIC:
 PAPROCKIEJ, KAROLA SZYMANOWSKIEGO I LEOPOLDA STAFFA

SKALA 1:1000
 SKALA 0 50 100 125 m

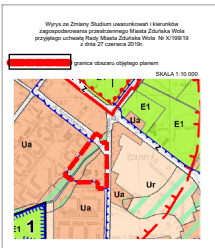
LEGENDA

ELEMENTY USTALEN PLANEM

- GRANICA OBSZARU OBJĘTEGO PLANEM
- LINIA ROZGRANICZAJĄCA TERENY O RÓŻNYM PRZEZNACZENIU LUB RÓŻNYCH ZASADACH ZAGOSPODAROWANIA
- NEPRZEKAZALNA LINIA ZABUDOWY
- MIEJSCE KOŃCA LINII ZABUDOWY
- 1MN TEREN ZABUDOWY MIESZKANIOWEJ JEDYNOKROJENNEJ
- 1MW-U TEREN ZABUDOWY MIESZKANIOWEJ WIELOKROJENNEJ LUB USŁUGOWEJ
- 1UK TEREN USŁUG KULTURORELIGIJNO
- KOL TERENY DROG PUBLICZNYCH
- KZM TERENY DROG WYMNIEJENYCH
- E TERENY ELEKTROENERGETYCZNE
- GRANICA OZNAKI Z MOŻLIWOŚCIĄ LOKALIZOWANIA ZABUDOWY
- STREFA ZIELENI
- STREFA LOKALIZACJA ZESPÓŁU GARAZI
- 11.0 WYMIAROWANE (H)

ELEMENTY INFORMACYJNE PLANU

- STRAŻNICE NADWY ULIC



LEGENDA STUDIUM

OZNACZENIA

- Linia granicy obszaru objętego planem
- Linia rozgraniczająca tereny o różnym przeznaczeniu lub różnych zasadach zagospodarowania
- Linia nieprzekraczalna linii zabudowy
- Miejsce końca linii zabudowy
- Linia oznaki z możliwością lokalizowania zabudowy
- Strefa zieleni
- Strefa lokalizacji zespołu garaży
- Wymiarowane (H)
- Strażnice nadwy ulic

USTALENIA PLANU PRZESTRZENNEJ

1. WYKONANIE PLANU PRZESTRZENNEJ

2. WYKONANIE PLANU PRZESTRZENNEJ

3. WYKONANIE PLANU PRZESTRZENNEJ

4. WYKONANIE PLANU PRZESTRZENNEJ

5. WYKONANIE PLANU PRZESTRZENNEJ

6. WYKONANIE PLANU PRZESTRZENNEJ

7. WYKONANIE PLANU PRZESTRZENNEJ

8. WYKONANIE PLANU PRZESTRZENNEJ

9. WYKONANIE PLANU PRZESTRZENNEJ

Rysunek został sporządzony na kopii mapy zasadniczej w postaci wektorowej w skali 1:1000 wydanej przez Starostę Zduńskowolskiego w dniu 04.11.2021 r.

Licencja nr: GK.6642.1715.2021_1019_CL2

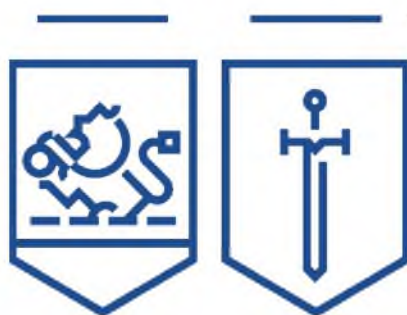
Państwowy Układ Współrzędnych Geodezyjnych 2000, PL-2000, strefa 6

URZĄD MIASTA ZDUŃSKA WOLA
BIURO GOSPODARKI PRZESTRZENNEJ
DZIAŁ MIEJSKA PRACOWNIA URBANISTYCZNA

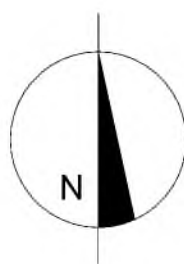
ZESPÓŁ AUTORSKI:

Dyrektor Biura Gospodarki Przestrzennej: mgr Piotr Ignacewski
 Kierownik Miejskiej Pracowni Urbanistycznej: mgr Marzena Ogriska

mgr Joanna Kosecka
 mgr inż. arch. Karina Durka
 mgr inż. Kinga Salsman



ZDUŃSKA WĆ
URZĄD MIASTA



SKALA 1:1000

SKALA

0



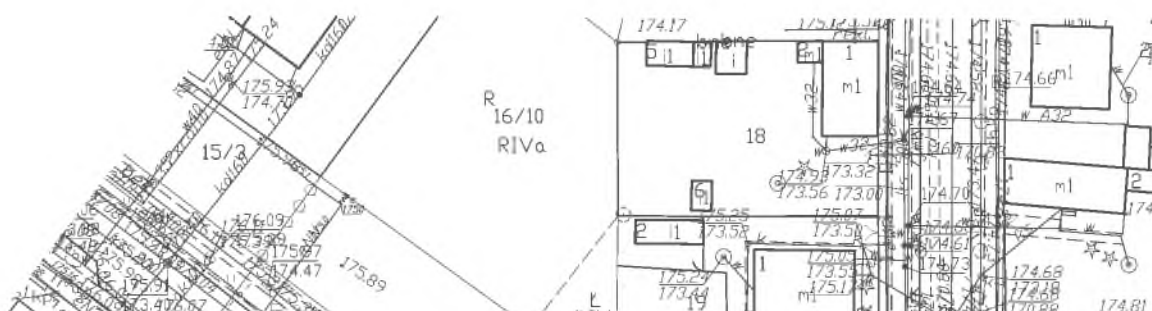
PLA
A

MIEJSCOWY PLAN ZAGOSPODAROWANIA MIASTA ZDUŃSKA WOLA OBEJMUJĄCY O PAPROCKIEJ, KAROLA SZYMANOWSKIEG

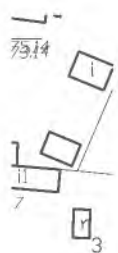
50

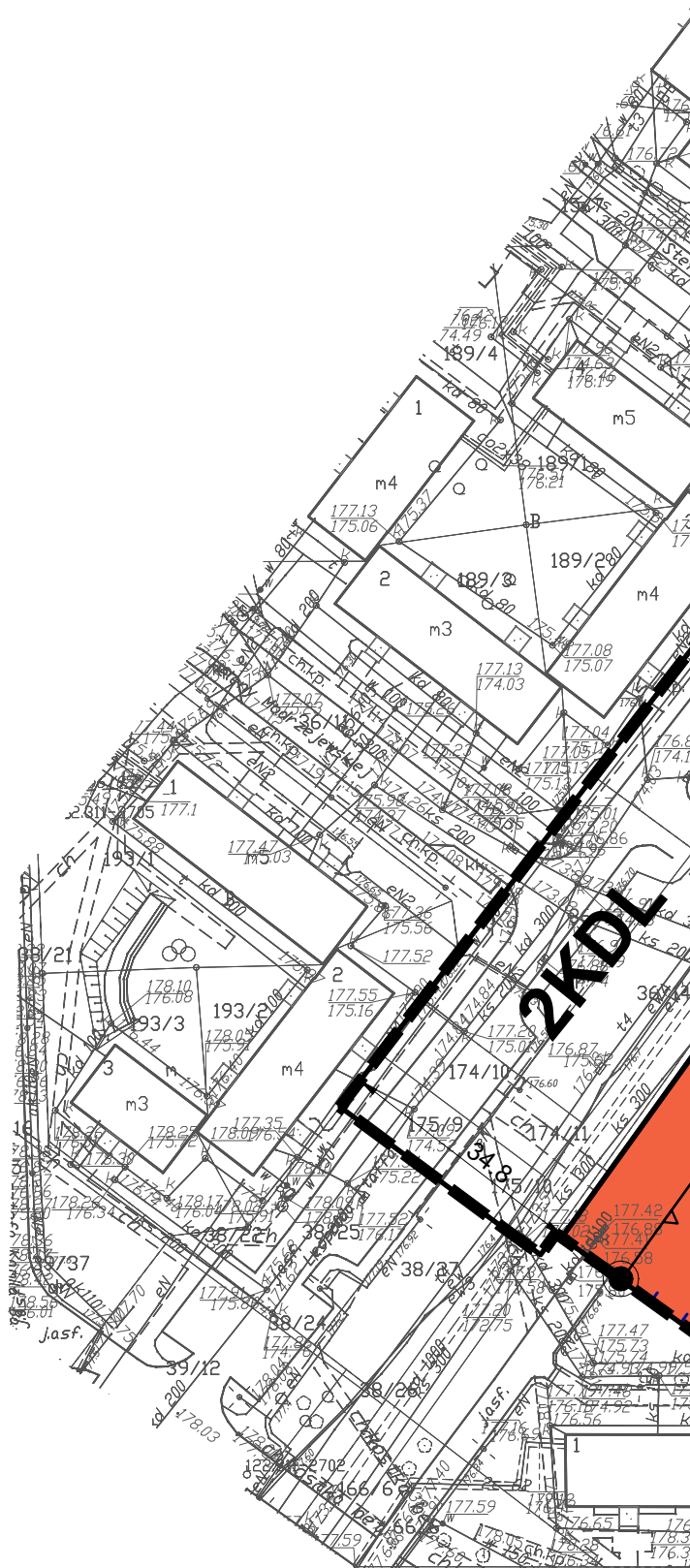
100

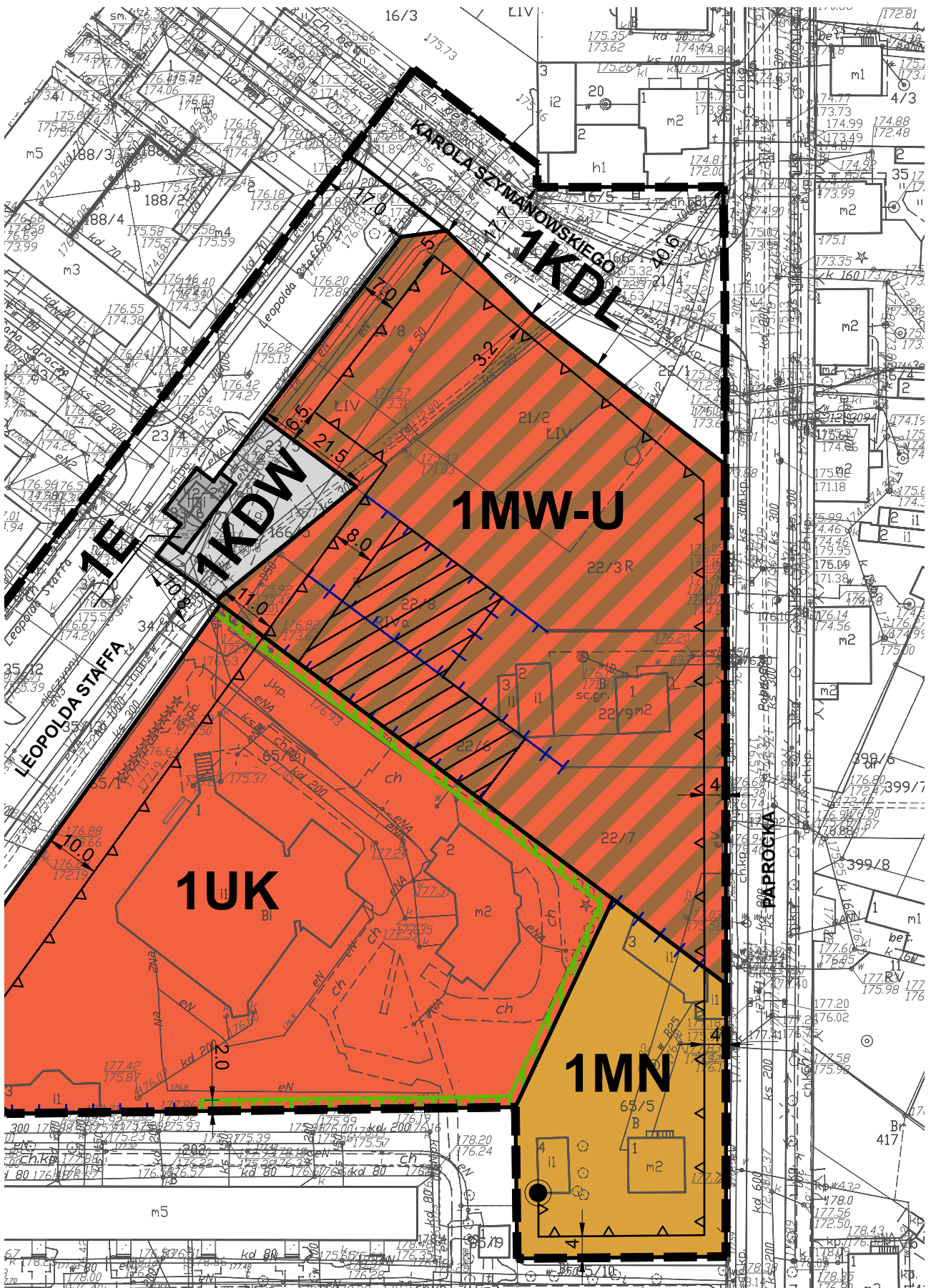
125 m

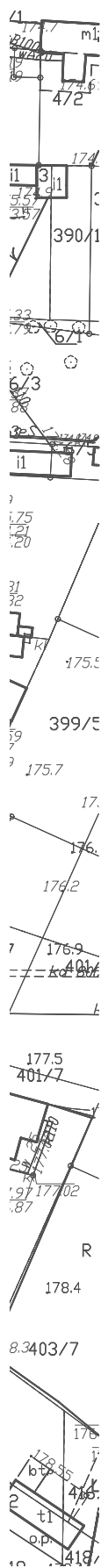


**A PRZESTRZENNEGO FRAGMENTU
OBSZAR W REJONIE ULIC:
GO I LEOPOLDA STAFFA**










LEGENDA


ELEMENTY USTALEŃ PLANU

-  GRANICA OBSZARU OBJĘTEGO PLANEM
-  LINIA ROZGRANICZAJĄCA TERENY O RÓŻNYM PRZEZNACZENIU LUB RÓŻNYCH ZASADACH ZAGOSPODAROWANIA
-  NIEPRZEKRACZALNA LINIA ZABUDOWY
-  MIEJSCE KOŃCA LINII ZABUDOWY
-  **MN** TEREN ZABUDOWY MIESZKANIOWEJ JEDNORODZINNEJ
-  **MW-U** TEREN ZABUDOWY MIESZKANIOWEJ WIELORODZINNEJ LUB USŁUGOWEJ
-  **UK** TEREN USŁUG KULTU RELIGIJNEGO
-  **KDL** TERENY DRÓG PUBLICZNYCH
-  **KDW** TEREN DROGI WEWNĘTRZNEJ
-  **E** TEREN ELEKTROENERGETYKI
-  GRANICA DZIAŁKI Z MOŻLIWOŚCIĄ LOKALIZOWANIA ZABUDOWY
-  STREFA ZIELENI
-  STREFA LOKALIZACJI ZESPOŁU GARAŻY
-  **11.0** WYMIAROWANIE (m)


ELEMENTY INFORMACYJNE PLANU

-  **PAPROCKA** ISTNIEJĄCE NAZWY ULIC

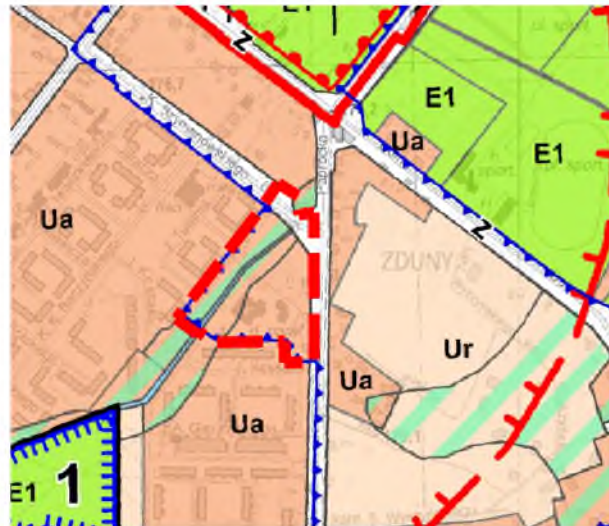
ARKUSZ NR 7



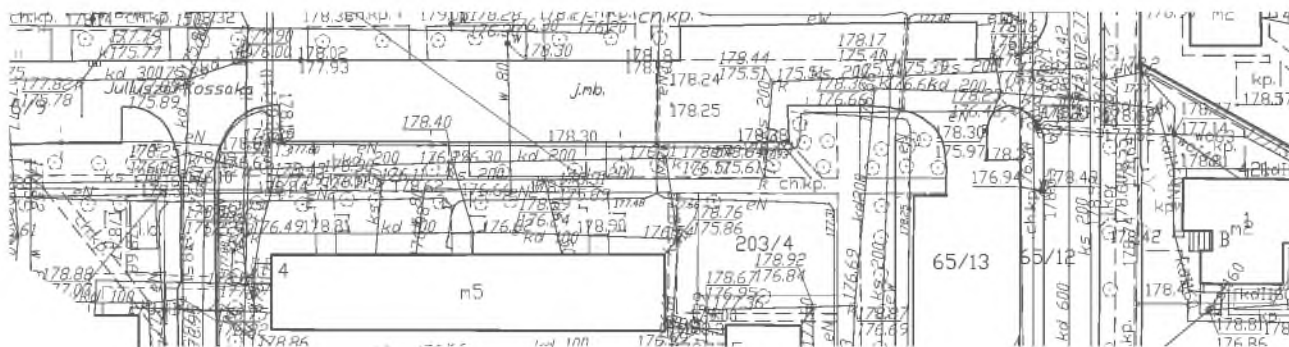
Wrys ze Zmiany Studium uwarunkowań i kierunków zagospodarowania przestrzennego Miasta Zduńska Wola przyjętego uchwałą Rady Miasta Zduńska Wola Nr X/199/19 z dnia 27 czerwca 2019r.

 granica obszaru objętego planem

SKALA 1:10 000




ARKUSZ NR 8



LEGENDA STUDIUM







OZNACZENIA

-  GRANICE STREFY OCHRONY KONSERWATORSKIEJ
-  GRANICE STREFY OCHRONY KRAJOBRAZU
-  GRANICE STREFY OCHRONY ARCHEOLOGICZNEJ
-  WODY OTWARTE, POWIERZCHNIOWE (CIEKI, STAWY)

GLÓWNE STREFY POLITYKI PRZESTRZENNEJ

-  **E E1** STREFA OCHRONY EKOLOGICZNEJ, W TYM:

STREFY URBANIZACJI, W TYM:

-  **Ua** TERENY ZABUDOWANE, W TYM:
-  **Ur** TERENY ROZWOJOWE, W TYM:
- KOLIZJE**
-  **Ua Ur** ZABUDOWA ISTNIEJĄCA "Ua" I PRZESĄDZONA "Ur" NA TERENACH NIEPRZYDATNYCH DLA ZABUDOWY
- OGRANICZENIA**
-  **Ua Ur** ZABUDOWA ISTNIEJĄCA "Ua" I PRZESĄDZONA "Ur" NA TERENACH MNIEJ PRZYDATNYCH DLA ZABUDOWY
-  GRANICE OBSZARÓW OBJĘTYCH PLANAMI MIEJSCOWYMI
-  GRANICE OBSZARÓW, DLA KTÓRYCH MIASTO ZAMIERZA SPORZĄDZIĆ MIEJSCOWE PLANY ZAGOSPODAROWANIA PRZESTRZENNEGO

KOMUNIKACJA

-  **G, Z, L** ULICE MIEJSKIEGO PODSTAWOWEGO UKŁADU KOMUNIKACYJNEGO (KLASYFIKACJA FUNKCJONALNA)

USTALENIA POLITYKI PRZESTRZENNEJ

OBOWIĄZUJĄ ODPOWIEDNIE WARUNKI OCHRONY I REALIZACJI ZABUDOWY POD KONTROLĄ WKZ

OCHRONA CZYSTOŚCI WÓD, ZACHOWANIE SYSTEMU HYDROGRAFICZNEGO TERENU, UTRZYMANIE ODPIYWU WODY

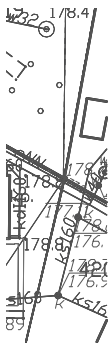
DLA TERENÓW OZNACZONYCH SYMBOLEM "E" KAZAZ ZABUDOWY, ADAPTACJA CZASOWA ISTNIEJĄCEJ ZABUDOWY - ZA WYJĄTKIEM TERENÓW OZNACZONYCH SYMBOLEM "E1", W TYM TERENÓW SPORTOWYCH, OSPRĘBÓW DZIAŁKOWYCH, PLACU WOLNOŚCI, PLACU TARGOWEGO

ADAPTACJA ISTNIEJĄCEJ ZABUDOWY Z DOPUSZCZENIEM MODERNIZACJI, ROZBUDOWY I WYMIANY BUDYNKÓW, DĄŻENIA DO PEŁNEGO UZBROJENIA, ZABUDOWA REZERW TERENOWYCH REALIZACJA MIESZKALNICTWA I USŁUG, UCZLIWOSĆ USŁUG NIE WYKRACZAJĄCA POZA GRANICE DZIAŁKI, PEŁNE UZBROJENIE BEZPIECZNE EKOLOGICZNIE

ZABUDOWA NISKA, PEŁNE UZBROJENIE TERENU W KANALIZACJĘ, SPRAWDZENIE WARUNKÓW POSADOWIENIA I POZIOMU PARTERU (BEZ PODPIWNIACZENIA), POSTULAT ŁĄCZENIA DZIAŁEK, POWIERZCHNIA BIOLOGICZNIE CZYNNA MIN. 70%, USŁUGI WRUBOWANE

ZABUDOWA NISKA, SPRAWDZENIE WARUNKÓW POSADOWIENIA I POZIOMU PARTERU, PEŁNE UZBROJENIE TERENU W KANALIZACJĘ

ARKUSZ NR 9



Rysunek został sporządzony na kopii mapy zasadniczej
w postaci wektorowej w skali 1:1000 wydanej przez
Starostę Zduńskowolskiego w dniu 04.11.2021 r.

Licencja nr: GK.6642.1715.2021_1019_CL2

Państwowy Układ Współrzędnych Geodezyjnych 2000,
PL-2000, strefa 6

**URZĄD MIASTA ZDUŃSKA WOLA
BIURO GOSPODARKI PRZESTRZENNEJ
DZIAŁ MIEJSKA PRACOWNIA URBANISTYCZNA**

ZESPÓŁ AUTORSKI:

Dyrektor Biura Gospodarki Przestrzennej: mgr Piotr Ignaczewski
Kierownik Miejskiej Pracowni Urbanistycznej: mgr Marzena Ogińska

mgr Joanna Kosecka
mgr inż. arch. Karina Durka
mgr inż. Kinga Salamon

Załącznik Nr 2 do uchwały Nr LXXV/1077/23
Rady Miasta Zduńska Wola
z dnia 26 października 2023 r.

Rozstrzygnięcie o sposobie rozpatrzenia uwag zgłoszonych do projektu planu

Projekt miejscowego planu zagospodarowania przestrzennego został wyłożony do publicznego wglądu w dniach 5 - 25 sierpnia 2023 r. Dyskusja publiczna nad przyjętymi w projekcie planu rozwiązaniami odbyła się w dniu 25 sierpnia 2023 r. Uwagi do projektu planu można było składać do dnia 8 września 2023 r.

W okresie wyłożenia projektu planu, a także w terminie 14 dni od dnia zakończenia okresu wyłożenia, żadna z osób fizycznych i prawnych oraz żadna z jednostek organizacyjnych nieposiadających osobowości prawnej nie wniosła uwag dotyczących projektu planu.

W związku z powyższym nie wykonano czynności rozpatrzenia uwag.

Załącznik Nr 3 do uchwały Nr LXXV/1077/23
Rady Miasta Zduńska Wola
z dnia 26 października 2023 r.

Rozstrzygnięcie o sposobie realizacji, zapisanych w planie, inwestycji z zakresu infrastruktury technicznej, które należą do zadań własnych gminy oraz zasadach ich finansowania

Zgodnie z art. 7 ust. 1 ustawy z dnia 8 marca 1990 r. o samorządzie gminnym (Dz. U. z 2023 r. poz. 40, 572, 1463 i 1688) oraz art. 20 ust. 1 ustawy z dnia 27 marca 2003 r. o planowaniu i zagospodarowaniu przestrzennym (Dz. U. z 2023 r. poz. 977, 1506, 1597, 1688, 1890 i 2029) Rada Miasta Zduńska Wola stwierdza, że ze względu na brak zapisanych w planie miejscowym nowych inwestycji z zakresu infrastruktury technicznej, które należą do zadań własnych gminy, niniejsza uchwała nie rodzi dodatkowych skutków finansowych z budżetu miasta na cele publiczne.

Załącznik Nr 4 do uchwały Nr LXXV/1077/23

Rady Miasta Zduńska Wola

z dnia 26 października 2023 r.

Zalacznik4.gml

Dokument zawierający dane przestrzenne. Na podstawie art. 67a ust. 3 i 5 ustawy z dnia 27 marca 2003 r. o planowaniu i zagospodarowaniu przestrzennym (Dz.U. z 2023 r. poz. 977, 1506, 1597, 1688, 1890 i 2029) przygotowano dane przestrzenne dla planu, które stanowią załącznik w postaci cyfrowej uchwały.