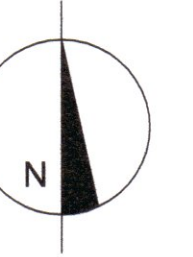


Załącznik Nr 1 do Uchwały Nr LXXXI/1138/24
Rady Miasta Zduńska Wola
z dnia 22 lutego 2024 r.

Przewodnicząca Rady Miasta Zduńska Wola
Przewodnicząca Rady
J. Kozłowska

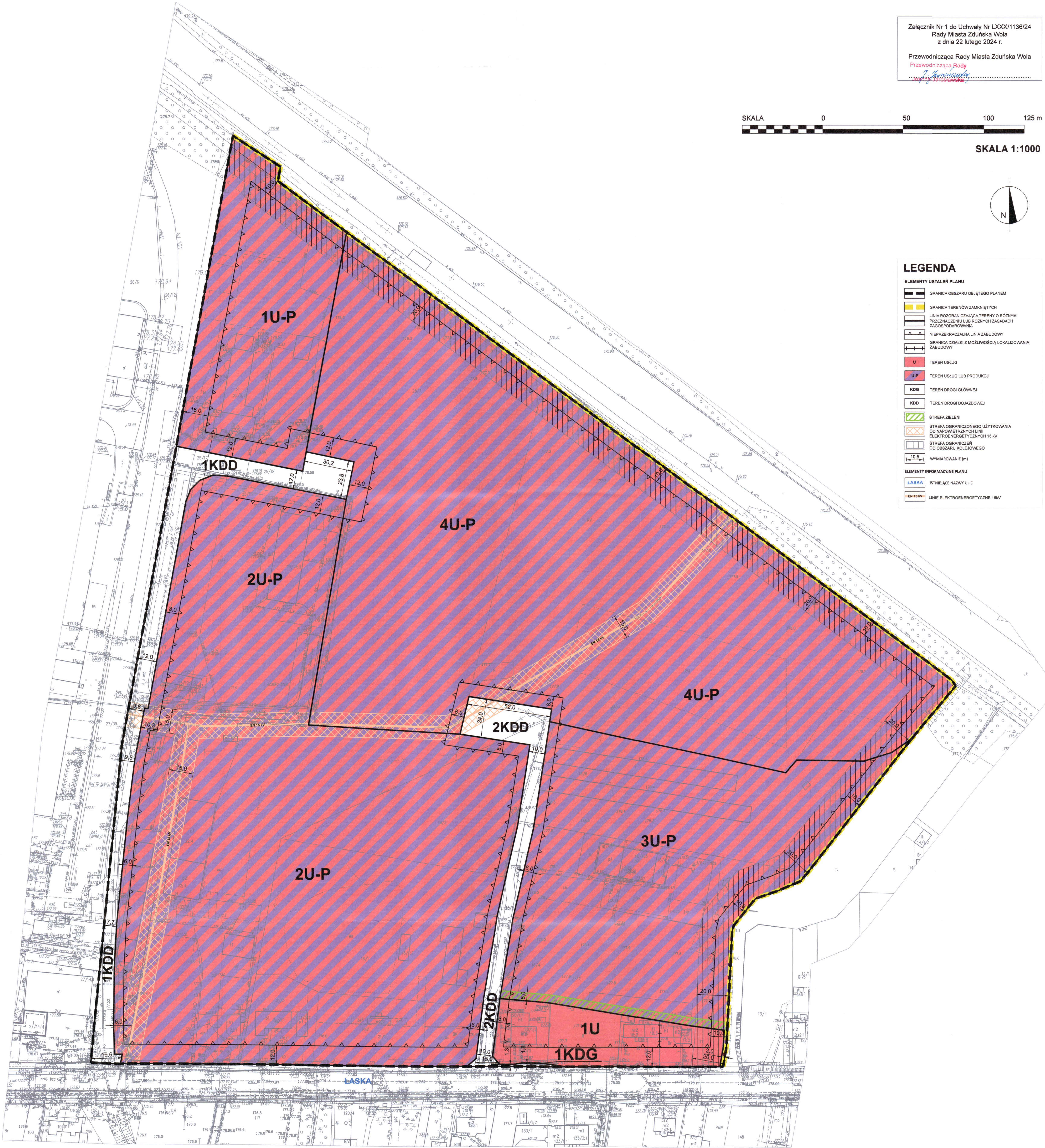


SKALA 1:1000



LEGENDA

- ELEMENTY USTALEN PLANU**
- GRANICA OBSZARU OBJĘTEGO PLANEM
 - GRANICA TERENÓW ZAMKNIĘTYCH
 - LINIA ROZGRANICZAJĄCA TERENY O RÓŻNYM PRZEZNACZENIU LUB RÓŻNYCH ZASADACH ZAGOSPODAROWANIA
 - NIEPRZEKRACZALNA LINIA ZABUDOWY
 - GRANICA DZIAŁKI Z MOŻLIWOŚCIĄ LOKALIZOWANIA ZABUDOWY
 - TEREN USŁUG
 - U-P TEREN USŁUG LUB PRODUKCJI
 - KDG TEREN DROGI GŁÓWNEJ
 - KDD TEREN DROGI DOJAZDOWEJ
 - STREFA ZIELENI
 - STREFA OGRANICZONEGO UŻYTKOWANIA OD NAPONIENIOWYCH LINII ELEKTROENERGETYCZNYCH 15 kV
 - STREFA OGRANICZEN OD OBSZARU KOLEJOWEGO
 - WYMIAROWANIE (m)
- ELEMENTY INFORMACYJNE PLANU**
- ŁASKA ISTNIEJĄCE NAZWY ULIC
 - EN 15 kV LINIE ELEKTROENERGETYCZNE 15 kV



Wyrus ze Zmiany Studium uwarunkowań i kierunków zagospodarowania przestrzennego Miasta Zduńska Wola przyjętego uchwałą Rady Miasta Zduńska Wola Nr X/199/19z dnia 27 czerwca 2019 r.

OZNACZENIA

- GRANICE MIASTA
- GRANICE GMIN
- WODY OTWARTE POWIERZCHNIOWE (CIEKI, STAWY)
- STREFY OCHRONY EKOLOGICZNEJ, W TYM:
 - Ua STREFA OCHRONY EKOLOGICZNEJ
 - Ua1 STREFA OCHRONY EKOLOGICZNEJ
 - Ua2 STREFA OCHRONY EKOLOGICZNEJ
 - Ua3 STREFA OCHRONY EKOLOGICZNEJ
 - Ua4 STREFA OCHRONY EKOLOGICZNEJ
 - Ua5 STREFA OCHRONY EKOLOGICZNEJ
 - Ua6 STREFA OCHRONY EKOLOGICZNEJ
 - Ua7 STREFA OCHRONY EKOLOGICZNEJ
 - Ua8 STREFA OCHRONY EKOLOGICZNEJ
 - Ua9 STREFA OCHRONY EKOLOGICZNEJ
 - Ua10 STREFA OCHRONY EKOLOGICZNEJ
 - Ua11 STREFA OCHRONY EKOLOGICZNEJ
 - Ua12 STREFA OCHRONY EKOLOGICZNEJ
 - Ua13 STREFA OCHRONY EKOLOGICZNEJ
 - Ua14 STREFA OCHRONY EKOLOGICZNEJ
 - Ua15 STREFA OCHRONY EKOLOGICZNEJ
 - Ua16 STREFA OCHRONY EKOLOGICZNEJ
 - Ua17 STREFA OCHRONY EKOLOGICZNEJ
 - Ua18 STREFA OCHRONY EKOLOGICZNEJ
 - Ua19 STREFA OCHRONY EKOLOGICZNEJ
 - Ua20 STREFA OCHRONY EKOLOGICZNEJ

USTALENIA POLITYKI PRZESTRZENNEJ

OCHRONA CZYSTOŚCI WOD, ZACHOWANIE SYSTEMU HYDROGRAFICZNEGO TERENU, UTRZYMANIE CIĄGŁY WODNY DLA TERENÓW OZNACZONYCH SYMBOLEM "P" ZAKAZ ZABUDOWY, ADAPTACJA CZĘŚCIWA STANOWISKA ZABUDOWY, ZA WYWIĄTANIEM TERENÓW OZNACZONYCH SYMBOLEM "P" TERENÓW OCHRONY OTWARTEGO OBSZARU WYMIAROWANIE (m)

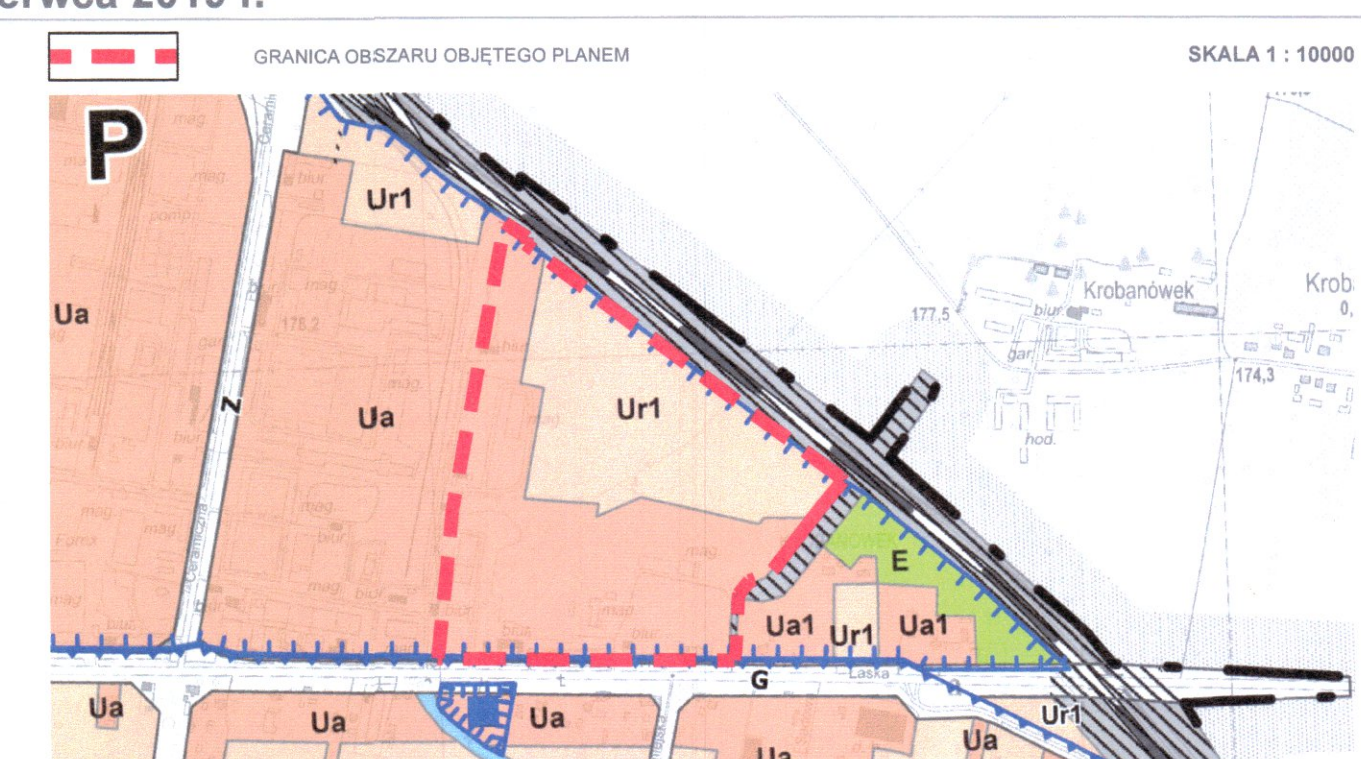
KOLEJZIE

- GRANICE OBSZARÓW OBJĘTYCH PLANAMI MIEJSCOWYMI
- GRANICE OBSZARÓW DLA WYKONANIA SPÓRZĄDKU MIEJSCOWYCH PLANÓW ZAGOSPODAROWANIA PRZESTRZENNEGO, EST OCHRONIĄCE
- GRANICE OBSZARÓW DLA KOTRYCH MIASTO ZAMIERA SPÓRZĄDZIĆ MIEJSCOWY PLAN ZAGOSPODAROWANIA PRZESTRZENNEGO
- TERENY ZAMKNIĘTE
- GRANICE OBSZARÓW FUNKCYJONALNE
- P OCELENIA PRZEMYSŁOWA
- KOMUNIKACJA
- KK TERENY KOLEJOWE
- LK LINIA KOLEJOWA
- U.K. ULICE MIEJSCOWE PODSTAWOWEGO URZĄDZENIA KOMUNIKACJI (SKALIFIKACJA FUNKCYJONALNA)

OPISYWAJĄCA USTALENIA TYCH PLANÓW

NA TERENACH OZNACZONYCH SYMBOLEM "P" DOPUSZCZA SIĘ MÓWIĄC LOKALIZACJĄ OBIEKTÓW HANDELWYCH O POWIERZCHNI SPRAWDZIŁY POWIĘKSZĄ NIŻ 500 m²

PRIORYTET DLA FUNKCJI PRODUKCYJNYCH I USŁUGOWYCH



Rysunek został sporządzony na kopii mapy zasadniczej w postaci wektorowej w skali 1:1000
Licencja nr GK.6642.4.18.2022_1019_CL1
Państwowy Układ Współrzędnych Geodezyjnych 2000, PL-2000, strefa 6

URZĄD MIASTA ZDUŃSKA WOLA
BIURO GOSPODARKI PRZESTRZENNEJ
DZIAŁ MIEJSKA PRACOWNIA URBANISTYCZNA

ZESPÓŁ AUTORSKI:
Dyrektor Biura mgr Piotr Ignaczewski
Kierownik Działu mgr Marzena Ogńska
mgr inż. arch. Karina Durka
mgr Joanna Kosecka
mgr inż. Kinga Salamon