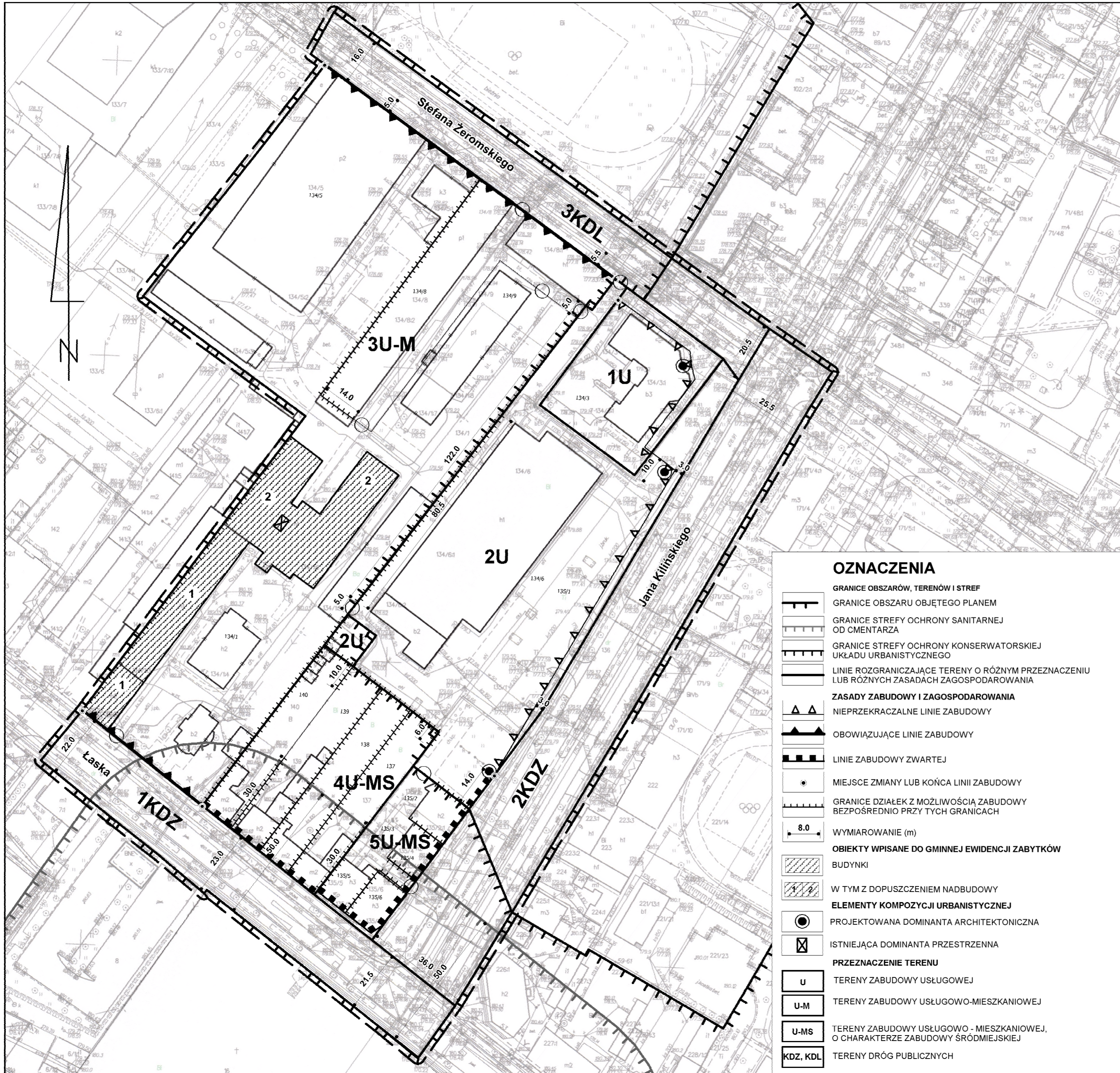
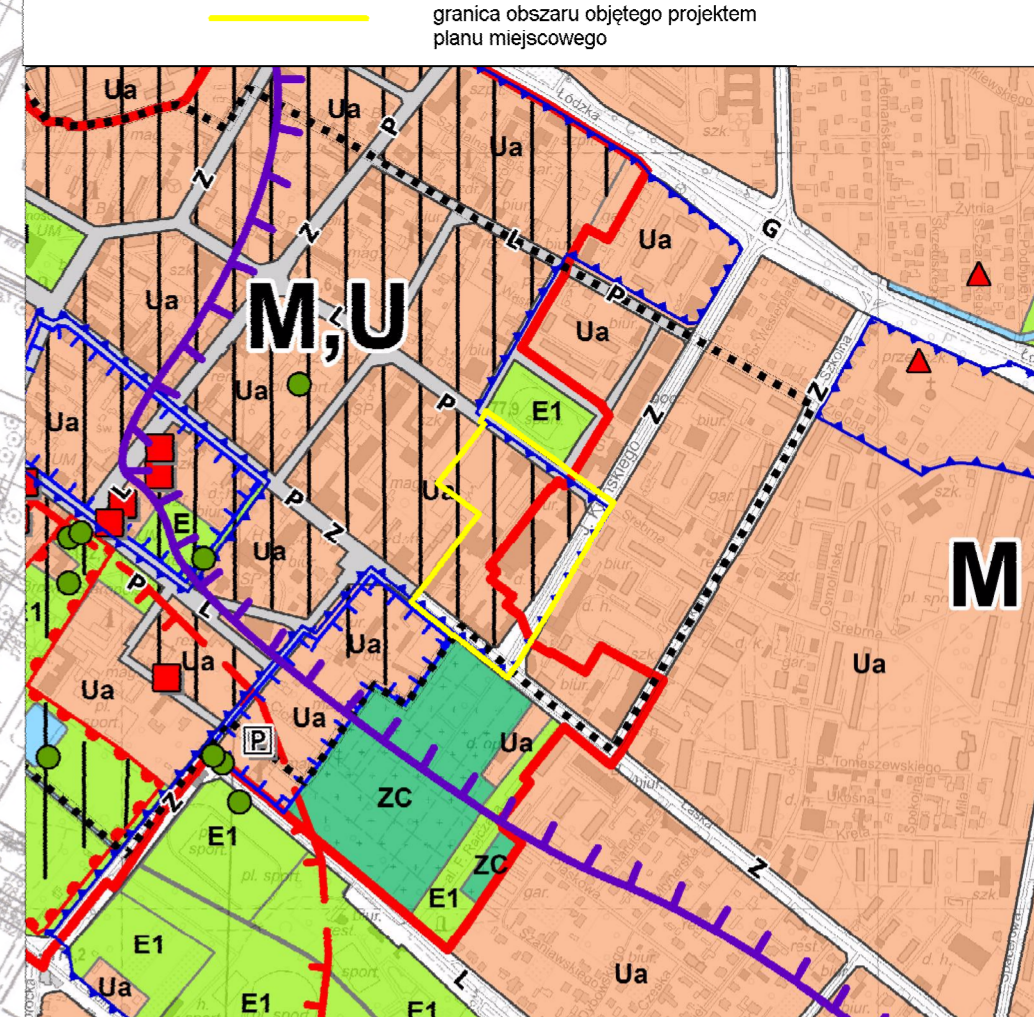


MIEJSCOWY PLAN ZAGOSPODAROWANIA PRZESTRZENNEGO FRAGMENTU MIASTA ZDUŃSKA WOLA OBEJMUJĄCY OBSZAR W REJONIE ULIC: STEFANA ŻEROMSKIEGO, JANA KILIŃSKIEGO I ŁASKIEJ


Załącznik nr 1
do uchwały nr
Rady Miasta Zduńska Wola
z dnia 2020 r.



WYRYS ZE STUDIUM UWARUNKOWAŃ I KIERUNKÓW ZAGOSPODAROWANIA PRZESTRZENNEGO MIASTA ZDUŃSKA WOLA
SKALA 1:10 000



SKALA RYSUNKU PLANU 1:1000
1cm - 10m



OZNACZENIA

	GRANICE OBSZARÓW, TERENÓW I STREF		OZNACZENIA INFORMACYJNE
	GRANICE OBSZARU OBJĘTEGO PLANEM		NUNERY EWIDENCYJNE DZIAŁEK
	GRANICE STREFY OCHRONY SANITARNEJ OD CMENTARZA		GRANICE GEODEZYJNE DZIAŁEK
	GRANICE STREFY OCHRONY KONSERWATORSKIEJ UKŁADU URBANISTYCZNEGO		GRANICE ISTNIEJĄCYCH DZIAŁEK BUDOWLANYCH
	LINIE ROZGRANICZAJĄCE TERENY O RÓŻNYM PRZEZNACZENIU LUB RÓŻNYCH ZASADACH ZAGOSPODAROWANIA		ISTNIEJĄCE BUDYNKI
	ZASADY ZABUDOWY I ZAGOSPODAROWANIA		BUDYNKI PROPONOWANE DO ROZBIÓRKI
	NIEPRZEKRACZALNE LINIE ZABUDOWY		PROPONOWANE MIEJSCA PRZEJŚĆ PIESZYCH
	OBOWIĄZUJĄCE LINIE ZABUDOWY		
	LINIE ZABUDOWY ZWARTEJ		
	MIEJSCE ZMIANY LUB KOŃCA LINII ZABUDOWY		
	GRANICE DZIAŁEK Z MOŻLIWOŚCIĄ ZABUDOWY BEZPOŚREDNIO PRZY TYCH GRANICACH		
	WYMIAROWANIE (m)		
	OBIEKTY WPISANE DO GMINNEJ EWIDENCJI ZABYTKÓW		
	BUDYNKI		
	W TYM Z DOPUSZCZENIEM NADBUDOWY		
	ELEMENTY KOMPOZYCJI URBANISTYCZNEJ		
	PROJEKTOWANA DOMINANTA ARCHITEKTONICZNA		
	ISTNIEJĄCA DOMINANTA PRZESTRZENNA		
	PRZEZNACZENIE TERENU		
	TERENY ZABUDOWY USŁUGOWEJ		
	TERENY ZABUDOWY USŁUGOWO-MIESZKANIOWEJ		
	TERENY ZABUDOWY USŁUGOWO - MIESZKANIOWEJ, O CHARAKTERZE ZABUDOWY ŚRÓDMIEJSKIEJ		
	TERENY DRÓG PUBLICZNYCH		

URZĄD MIASTA ZDUŃSKA WOLA
BIURO GOSPODARKI PRZESTRZENNEJ
DZIAŁ MIEJSKA PRACOWNIA URBANISTYCZNA

Kierownik: mgr inż. arch. Jolanta Owczarz
mgr inż. arch. Karina Durka
mgr Sylwia Kosecka
mgr Joanna Kosecka