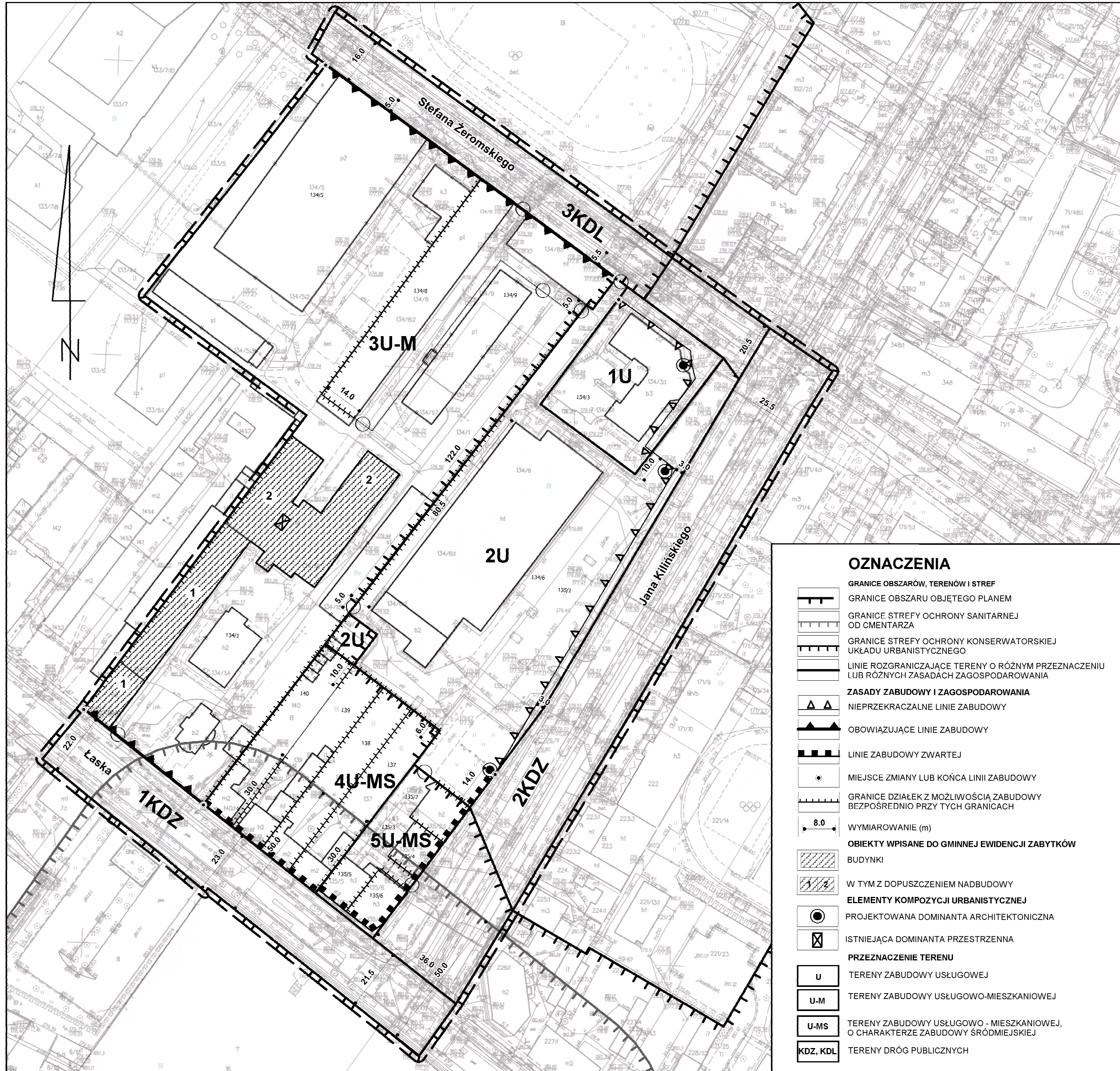
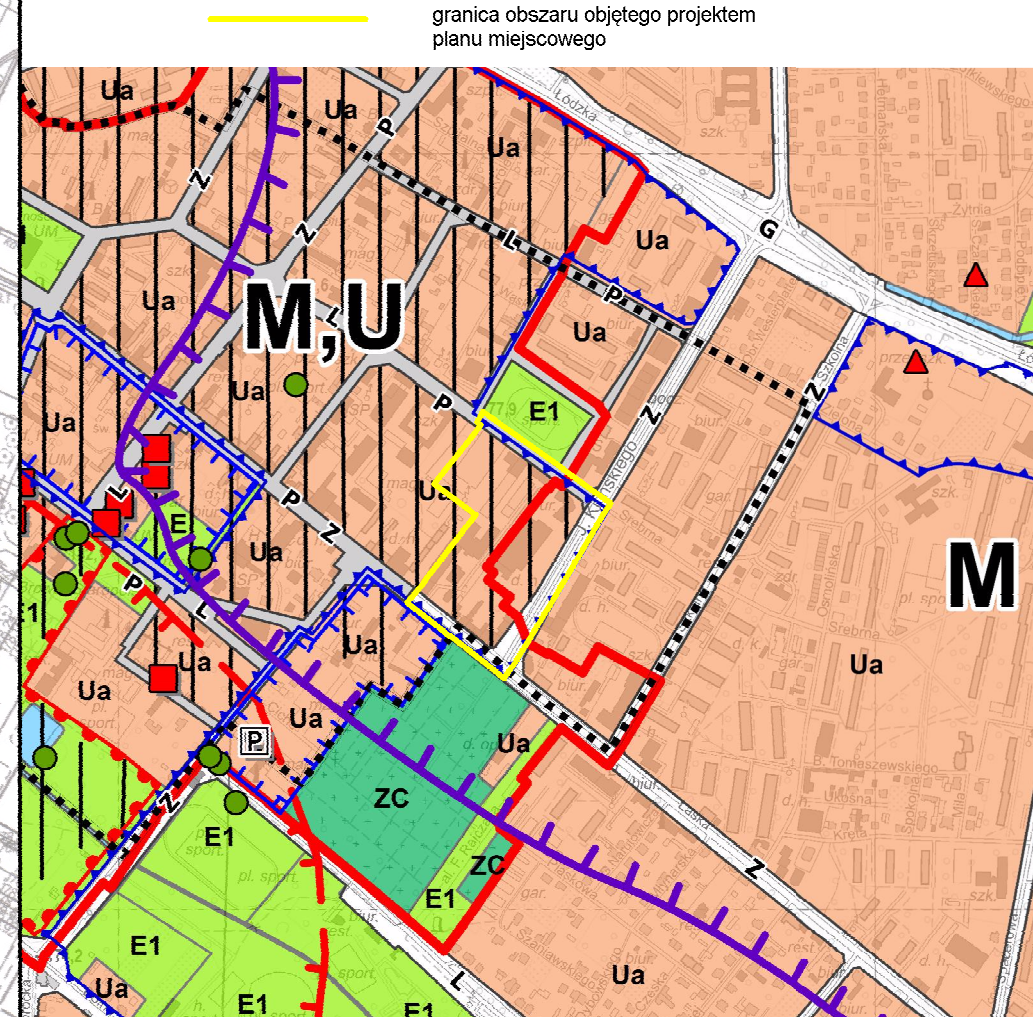


MIEJSCOWY PLAN ZAGOSPODAROWANIA PRZESTRZENNEGO FRAGMENTU MIASTA ZDUŃSKA WOLA OBEJMUJĄCY OBSZAR W REJONIE ULIC: STEFANA ŻEROMSKIEGO, JANA KILIŃSKIEGO I ŁASKIEJ

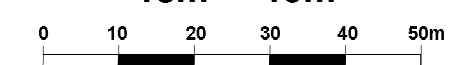
Załącznik nr 1
do uchwały nr
Rady Miasta Zduńska Wola
z dnia 2020 r.



WYRYS ZE STUDIUM UWARUNKOWAŃ I KIERUNKÓW ZAGOSPODAROWANIA PRZESTRZENNEGO MIASTA ZDUŃSKA WOLA
SKALA 1:10 000



SKALA RYSUNKU PLANU 1:1000
1cm - 10m



OZNACZENIA

- GRANICE OBSZARÓW, TERENÓW I STREF
- GRANICE OBSZARU OBJĘTEGO PLANEM
- GRANICE STREFY OCHRONY SANITARNEJ OD CMENTARZA
- GRANICE STREFY OCHRONY KONSERWATORSKIEJ UKŁADU URBANISTYCZNEGO
- LINIE ROZGRANICZAJĄCE TERENY O RÓŻNYM PRZEZNACZENIU LUB RÓŻNYCH ZASADACH ZAGOSPODAROWANIA
- ZASADY ZABUDOWY I ZAGOSPODAROWANIA
- NIEPRZEKRACZALNE LINIE ZABUDOWY
- OBOWIĄZUJĄCE LINIE ZABUDOWY
- LINIE ZABUDOWY ZWARTEJ
- MIEJSCE ZMIANY LUB KOŃCA LINII ZABUDOWY
- GRANICE DZIAŁEK Z MOŻLIWOŚCIĄ ZABUDOWY BEZPOŚREDNIO PRZY TYCH GRANICACH
- WYMIAROWANIE (m)
- OBIEKTY WPISANE DO GMINNEJ EWIDENCJI ZABYTKÓW
- BUDYNKI
- W TYM Z DOPUSZCZENIEM NADBUDOWY
- ELEMENTY KOMPOZYCJI URBANISTYCZNEJ
- PROJEKTOWANA DOMINANTA ARCHITEKTONICZNA
- ISTNIEJĄCA DOMINANTA PRZESTRZENNA
- PRZEZNACZENIE TERENU
- U TERENY ZABUDOWY USŁUGOWEJ
- U-M TERENY ZABUDOWY USŁUGOWO-MIESZKANIOWEJ
- U-MS TERENY ZABUDOWY USŁUGOWO - MIESZKANIOWEJ, O CHARAKTERZE ZABUDOWY ŚRÓDMIEJSKIEJ
- KDZ, KDL TERENY DRÓG PUBLICZNYCH

- OZNACZENIA INFORMACYJNE
- 51/1 NUNERY EWIDENCYJNE DZIAŁEK
- GRANICE GEODEZYJNE DZIAŁEK
- GRANICE ISTNIEJĄCYCH DZIAŁEK BUDOWLANYCH
- ISTNIEJĄCE BUDYNKI
- BUDYNKI PROPONOWANE DO ROZBIÓRKI
- PROPONOWANE MIEJSCA PRZEJŚĆ PIESZYCH

URZĄD MIASTA ZDUŃSKA WOLA
BIURO GOSPODARKI PRZESTRZENNEJ
DZIAŁ MIEJSKA PRACOWNIA URBANISTYCZNA

Kierownik: mgr inż. arch. Jolanta Owczarz
mgr inż. arch. Karina Durka
mgr Sylwia Kosecka
mgr Joanna Kosecka