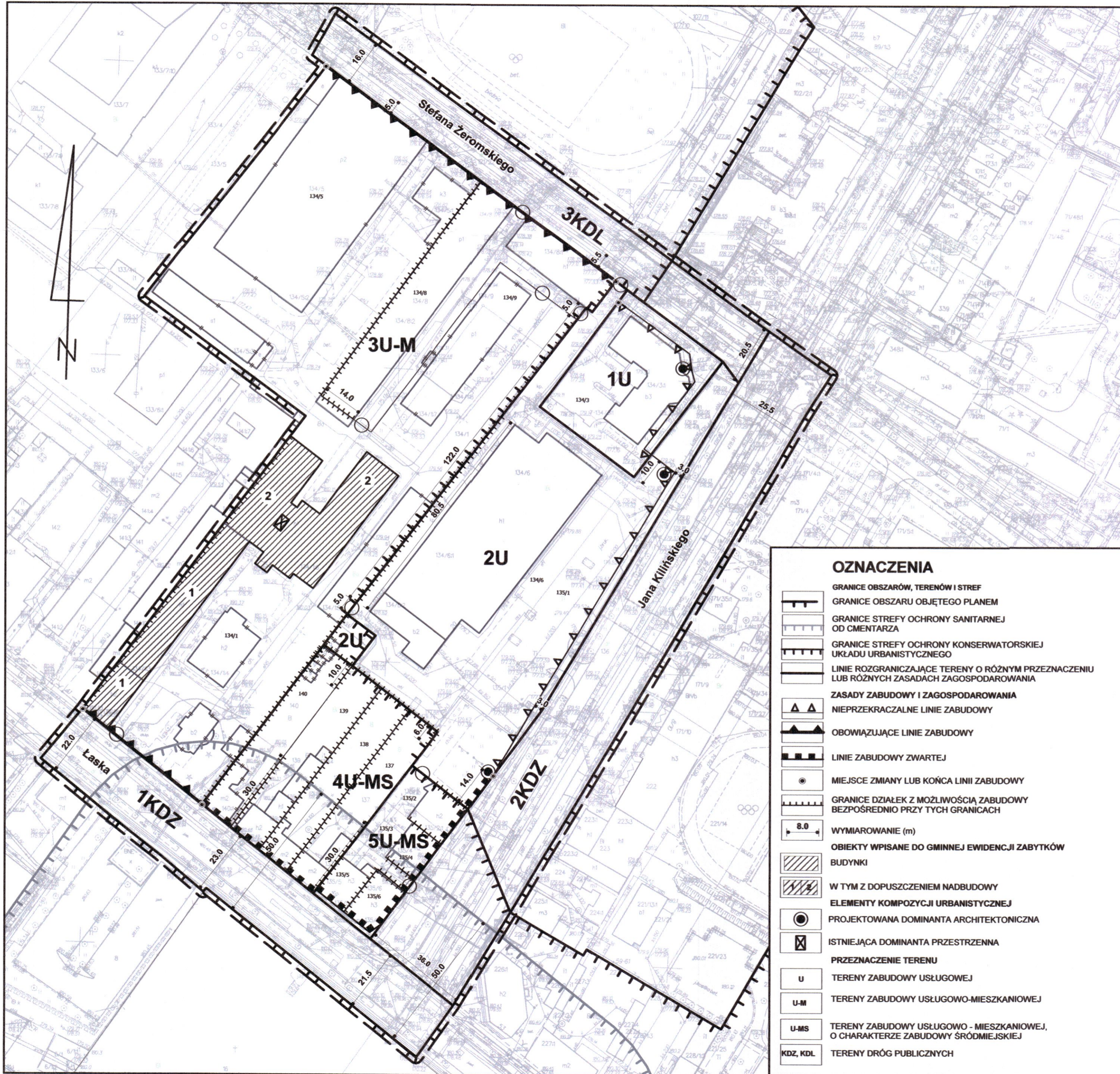


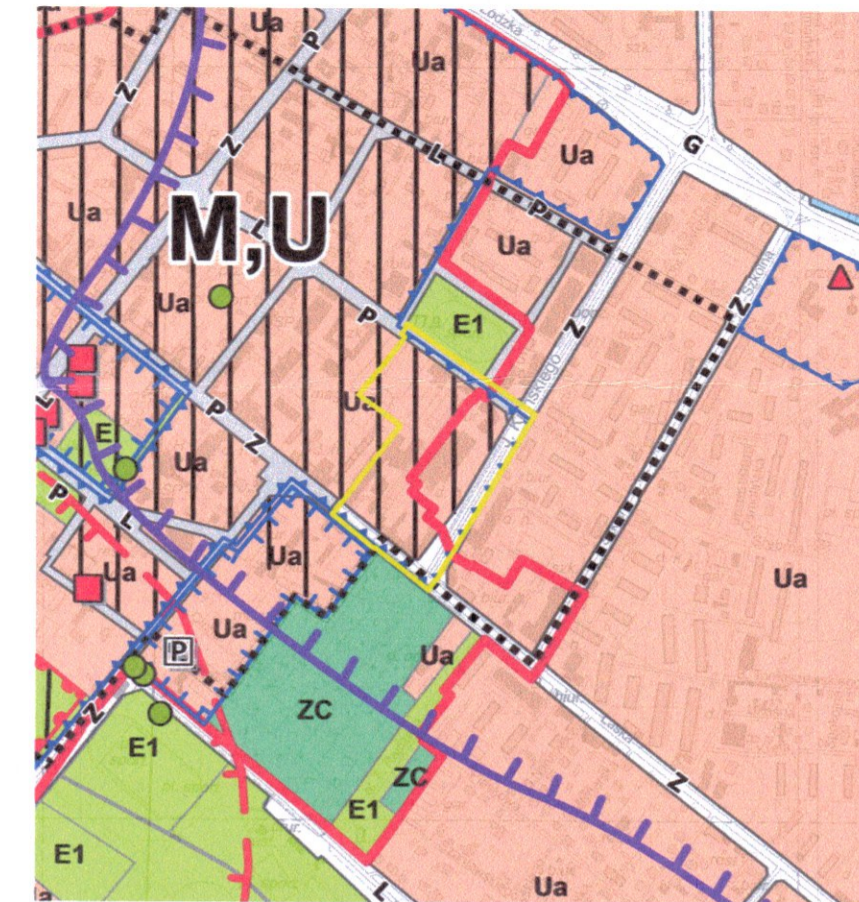
MIJSCOWY PLAN ZAGOSPODAROWANIA PRZESTRZENNEGO FRAGMENTU MIASTA ZDUŃSKA WOLA OBEJMUJĄCY OBSZAR W REJONIE ULIC: STEFANA ŻEROMSKIEGO, JANA KILIŃSKIEGO I ŁASKIEJ

Załącznik nr 1
do uchwały nr XXX/526/21
Rady Miasta Zduńska Wola
z dnia 21 stycznia 2021 r.

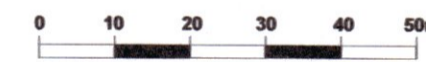


WYRYS ZE STUDIUM UWARUNKOWAŃ I KIERUNKÓW ZAGOSPODAROWANIA PRZESTRZENNEGO MIASTA ZDUŃSKA WOLA
SKALA 1:10 000

granica obszaru objętego projektem planu miejscowego



SKALA RYSUNKU PLANU 1:1000
1cm - 10m



OZNACZENIA

- GRANICE OBSZARÓW, TERENÓW I STREF
- GRANICE OBSZARU OBJĘTEGO PLANEM
- GRANICE STREFY OCHRONY SANITARNEJ OD CMENTARZA
- GRANICE STREFY OCHRONY KONSERWATORSKIEJ UKŁADU URBANISTYCZNEGO
- LINIE ROZGRANICZAJĄCE TERENY O RÓŻNYM PRZEZNACZENIU LUB RÓŻNYCH ZASADACH ZAGOSPODAROWANIA
- ZASADY ZABUDOWY I ZAGOSPODAROWANIA
- NIEPRZEKARCZALNE LINIE ZABUDOWY
- OBOWIĄZUJĄCE LINIE ZABUDOWY
- LINIE ZABUDOWY ZWARTEJ
- MIEJSCE ZMIANY LUB KOŃCA LINII ZABUDOWY
- GRANICE DZIAŁEK Z MOŻLIWOŚCIĄ ZABUDOWY BEZPOŚREDNIO PRZY TYCH GRANICACH
- WYMIAROWANIE (m)
- OBIEKTY WPISANE DO GMINNEJ EWIDENCJI ZABYTKÓW BUDYNKI
- W TYM Z DOPUSZCZENIEM NADBUDOWY
- ELEMENTY KOMPOZYCJI URBANISTYCZNEJ
- PROJEKTOWANA DOMINANTA ARCHITEKTONICZNA
- ISTNIEJĄCA DOMINANTA PRZESTRZENNA
- PRZEZNACZENIE TERENU
- U TERENY ZABUDOWY USŁUGOWEJ
- U-M TERENY ZABUDOWY USŁUGOWO-MIESZKANIOWEJ
- U-MS TERENY ZABUDOWY USŁUGOWO - MIESZKANIOWEJ, O CHARAKTERZE ZABUDOWY ŚRÓDMIEJSKIEJ
- KDZ, KDL TERENY DRÓG PUBLICZNYCH

- OZNACZENIA INFORMACYJNE
- SUI/1 NUNERY EWIDENCYJNE DZIAŁEK
- GRANICE GEODEZYJNE DZIAŁEK
- GRANICE ISTNIEJĄCYCH DZIAŁEK BUDOWLANYCH
- ISTNIEJĄCE BUDYNKI
- BUDYNKI PROPONOWANE DO ROZBIÓRKI
- PROPONOWANE MIEJSKA PRZEJŚĆ PIESZYCH

PRZEWODNICZĄCY RPD
Jakub Trenkner

URZĄD MIASTA ZDUŃSKA WOLA
BIURO GOSPODARKI PRZESTRZENNEJ
DZIAŁ MIEJSKA PRACOWNIA URBANISTYCZNA

Kierownik: mgr inż. arch. Jolanta Owczarz
mgr inż. arch. Karina Durka
mgr Sylwia Kosecka
mgr Joanna Kosecka