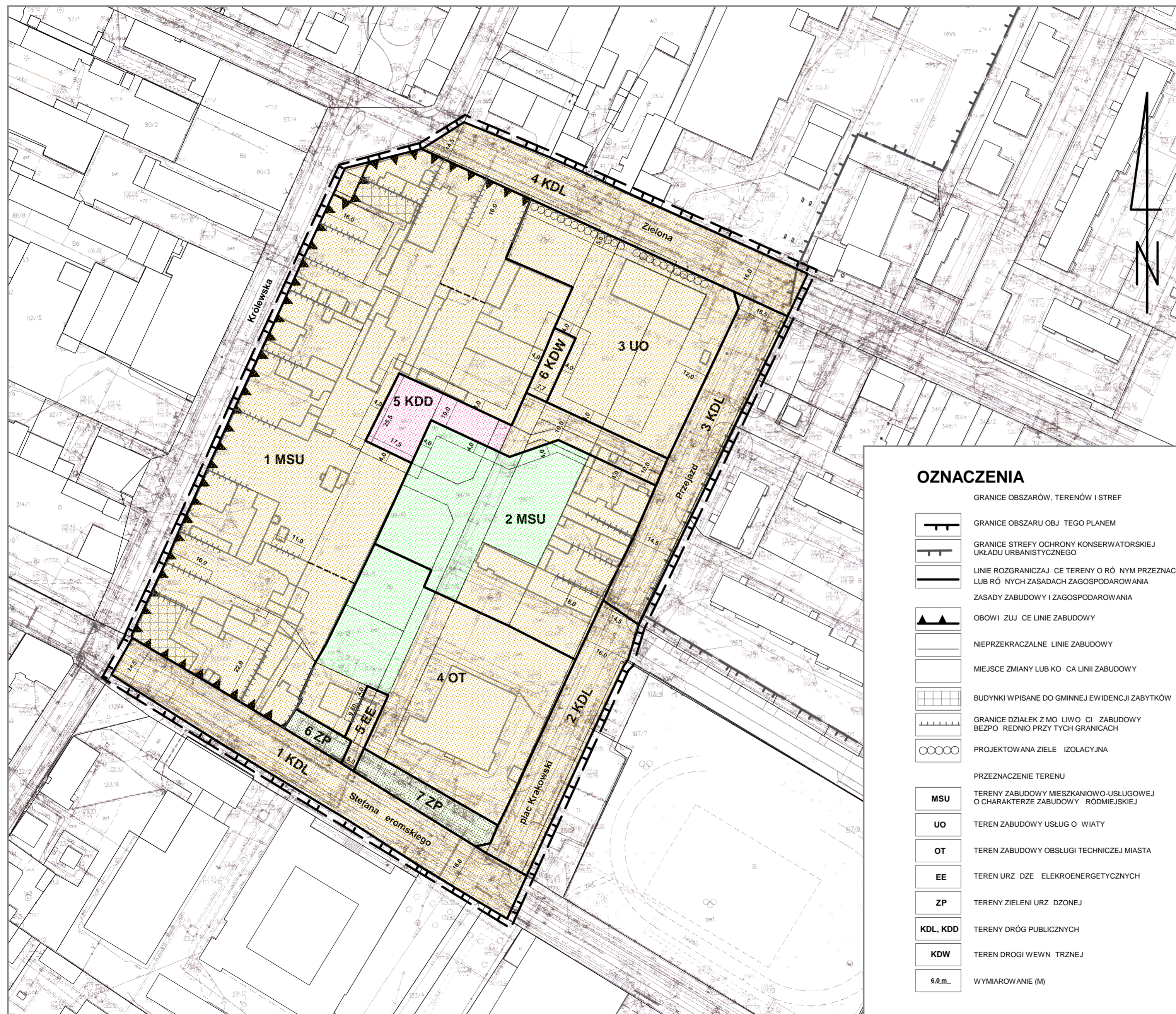
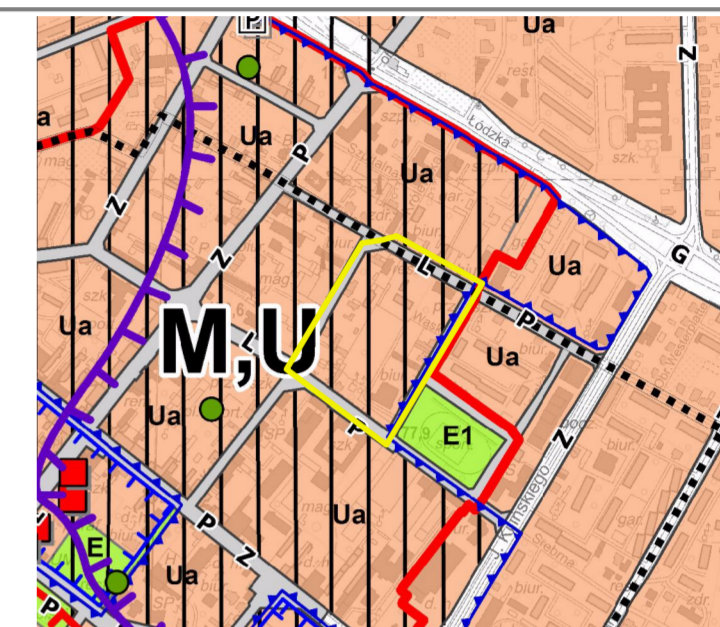
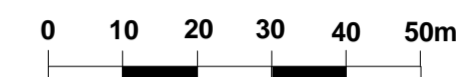


MIEJSCOWY PLAN ZAGOSPODAROWANIA PRZESTRZENNEGO FRAGMENTU MIASTA ZDUŃSKA WOLA OBEJMUJĄCY OBSZAR W REJONIE ULIC: KRÓLEWSKIEJ, ZIELONEJ, PRZEJAZD I STEFANA ŻEROMSKIEGO



SKALA RYSUNKU PLANU 1:1 000
1 cm - 10 m



Wrys ze studium uwarunkowań i kierunków zagospodarowania przestrzennego miasta Zduńska Wola skala 1:10000

— granica obszaru objętego projektem planu miejscowego

OZNACZENIA

	GRANICE OBSZARÓW, TERENÓW I STREF
	GRANICE OBSZARU OBJĘTEGO PLANEM
	GRANICE STREFY OCHRONY KONSERWATORSKIEJ UKŁADU URBANISTYCZNEGO
	LINIE ROZGRANICZAJĄCE TERENY O RÓŻNYM PRZEZNACZENIU LUB RÓŻNYCH ZASADACH ZAGOSPODAROWANIA ZASADY ZABUDOWY I ZAGOSPODAROWANIA
	OBOWIĄZUJĄCE LINIE ZABUDOWY
	NIEPRZEKRACZALNE LINIE ZABUDOWY
	MIEJSCE ZMIANY LUB KOŃCA LINII ZABUDOWY
	BUDYNKI WPISANE DO GMINNEJ EWIDENCJI ZABYTKÓW
	GRANICE DZIAŁEK Z MOŻLIWOŚCIĄ ZABUDOWY BEZPOŚREDNIO PRZY TYCH GRANICACH
	PROJEKTOWANA ZIELEŃ IZOLACYJNA
	PRZEZNACZENIE TERENU
MSU	TERENY ZABUDOWY MIESZKANIOWO-USŁUGOWEJ O CHARAKTERZE ZABUDOWY RÓDNIEMSKIEJ
UO	TEREN ZABUDOWY USŁUGO WYTY
OT	TEREN ZABUDOWY OBSŁUGI TECHNICZNEJ MIASTA
EE	TEREN URZĄDZEŃ ELEKTROENERGETYCZNYCH
ZP	TERENY ZIELENI URZĄDZENIOWEJ
KDL, KDD	TERENY DRÓG PUBLICZNYCH
KDW	TERENY DRÓG WEWNĘTRZNYCH
6.0.m.	WYMIAROWANIE (M)

OZNACZENIA INFORMACYJNE

	NUMERY EWIDENCYJNE DZIAŁEK
	GRANICE GEODEZYJNE DZIAŁEK
	PROPONOWANE GRANICE DZIAŁEK
	BUDYNKI ISTNIEJĄCE
	BUDYNKI PROPONOWANE DO ROZBIÓRKI

OZNACZENIA PROGNOZY

	TERENY UTRZYMANIA FUNKCJI I ICH ODDZIAŁYWANIA Z OBOWIĄZUJĄCEGO PLANU
	TERENY, NA KTÓRYCH MOŻE NASTĄPIĆ WZROST POWIERZCHNI BIOLOGICZNIE CZYNNEJ
	NOWE TERENY AKTYWNE PRZYRODNICZO
	NOWE TERENY DEGRADACJI PRZEZ FUNKCJONALNOŚĆ KOMUNIKACYJNĄ

URZĄD MIASTA ZDUŃSKA WOLA
BIURO GOSPODARKI PRZESTRZENNEJ
DZIAŁ MIEJSKA PRACOWNIA URBANISTYCZNA

Kierownik: mgr inż. arch. Jolanta Owczarz
mgr Sylwia Kosecka
mgr Joanna Kosecka
mgr inż. arch. Karina Durka
mgr inż. arch. Patrycja Piorun-Masłowska