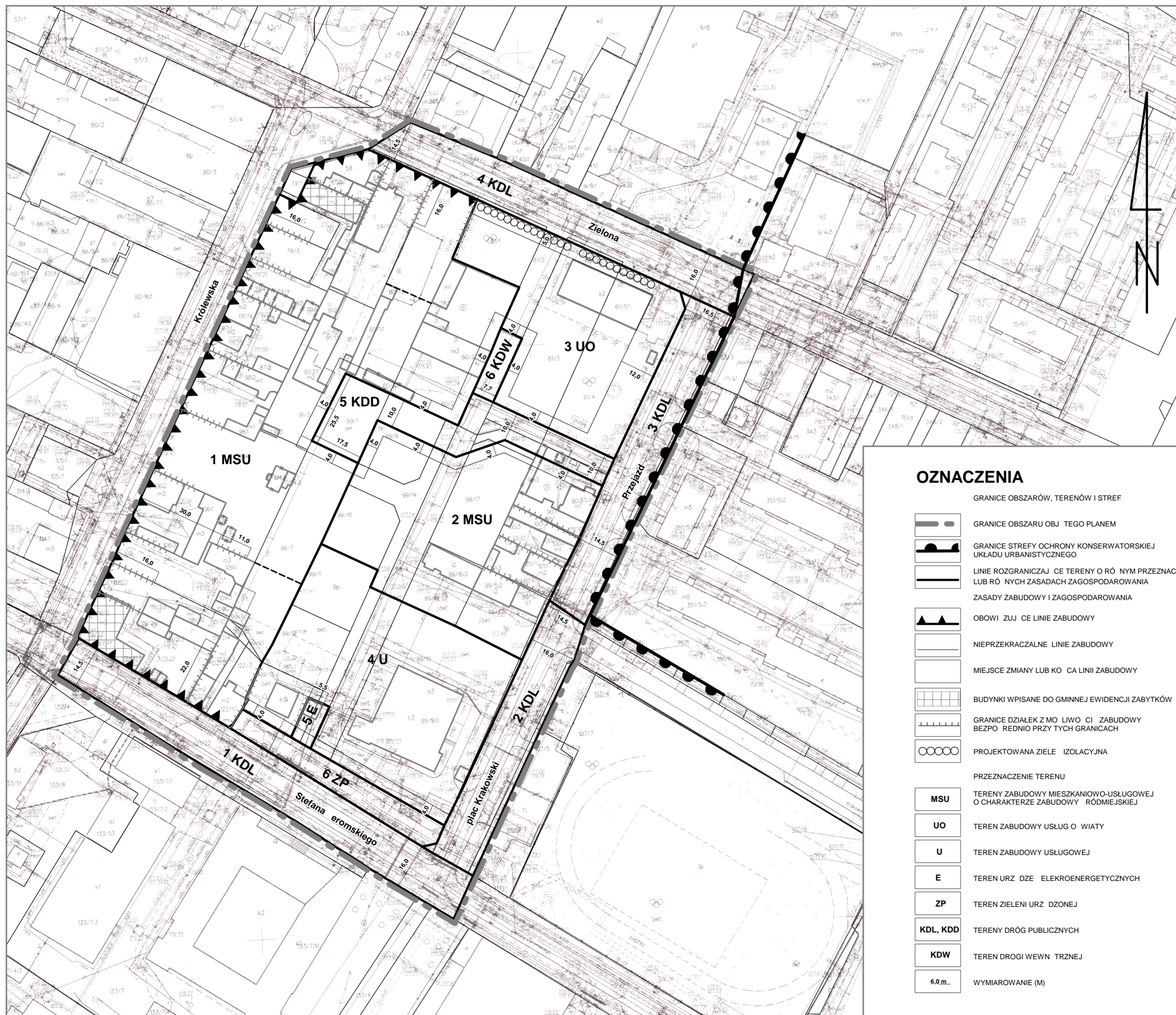


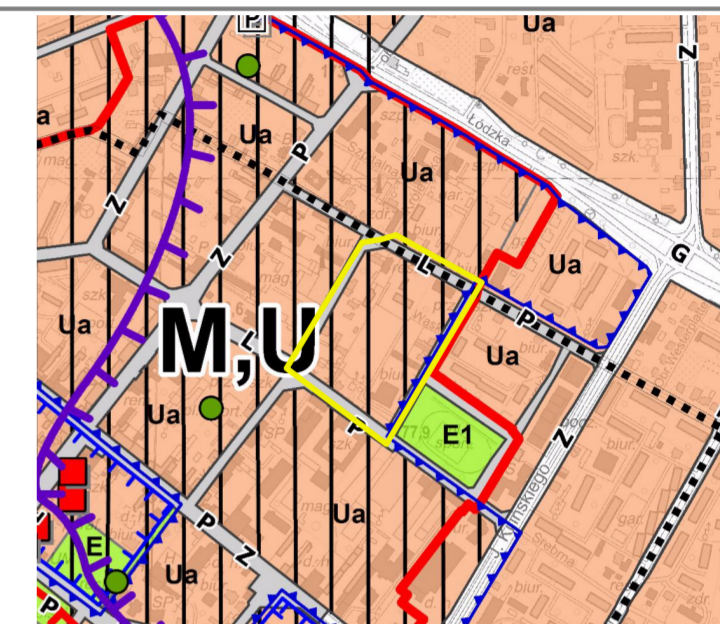
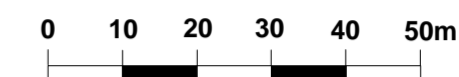
# Urząd Miasta Zduńska Wola

98-220 Zduńska Wola, ul. Stefana Żłotnickiego 12, tel. sekr. 43 825 02 01, fax 43 825 02 02, tel. centr. 43 825 02 00, e-mail: [urząd\\_miasta@zdunskawola.pl](mailto:urząd_miasta@zdunskawola.pl), [www.zdunskawola.pl](http://www.zdunskawola.pl)

## MIEJSCOWY PLAN ZAGOSPODAROWANIA PRZESTRZENNEGO FRAGMENTU MIASTA ZDUŃSKA WOLA OBEJMUJĄCY OBSZAR W REJONIE ULIC: KRÓLEWSKIEJ, ZIELONEJ, PRZEJAZD I STEFANA BROMSKIEGO



SKALA RYSUNKU PLANU 1:1 000  
1 cm - 10 m



Wrys z studium uwarunkowań i kierunków zagospodarowania przestrzennego miasta Zduńska Wola skala 1:10000

— granica obszaru objętego projektem planu miejscowego

### OZNACZENIA

GRANICE OBSZARÓW, TERENÓW I STREF		OZNACZENIA INFORMACYJNE	
	GRANICE OBSZARU OBJĘTEGO PLANEM		PROPONOWANE GRANICE DZIAŁEK
	GRANICE STREFY OCHRONY KONSERWATORSKIEJ UKŁADU URBANISTYCZNEGO		BUDYNKI PROPONOWANE DO ROZBIÓRKI
	LINIE ROZGRANICZAJĄCE TERENY O RÓŻNYM PRZEZNACZENIU LUB RÓŻNYCH ZASADACH ZAGOSPODAROWANIA		BUDYNKI ISTNIEJĄCE
	ZASADY ZABUDOWY I ZAGOSPODAROWANIA		GRANICE GEODEZYJNE DZIAŁEK
	OBOWIĄZUJĄCE LINIE ZABUDOWY		
	NIEPRZEKRACZALNE LINIE ZABUDOWY		
	MIEJSCE ZMIANY LUB KOREKTA LINII ZABUDOWY		
	BUDYNKI WPISANE DO GMINNEJ EWIDENCJI ZABYTKÓW		
	GRANICE DZIAŁEK Z MOŻLIWOŚCIĄ ZABUDOWY BEZPOŚREDNIO PRZY TYCH GRANICACH		
	PROJEKTOWANA ZIELONA IZOLACYJNA		
<b>MSU</b>	PRZEZNACZENIE TERENU		
<b>UO</b>	TERENY ZABUDOWY MIESZKANIOWO-USŁUGOWEJ O CHARAKTERZE ZABUDOWY RÓDNIEMSKIEJ		
<b>U</b>	TERENY ZABUDOWY USŁUGOWEJ		
<b>E</b>	TERENY ZABUDOWY USŁUGOWEJ		
<b>ZP</b>	TERENY ZABUDOWY USŁUGOWEJ		
<b>KDL, KDD</b>	TERENY ZABUDOWY USŁUGOWEJ		
<b>KDW</b>	TERENY ZABUDOWY USŁUGOWEJ		
<b>6.0.m.</b>	TERENY ZABUDOWY USŁUGOWEJ		

URZĄD MIASTA ZDUŃSKA WOLA  
BIURO GOSPODARKI PRZESTRZENNEJ  
DZIAŁ MIEJSKA PRACOWNIA URBANISTYCZNA

Kierownik: mgr inż. arch. Jolanta Owczarz  
mgr Sylwia Kosecka  
mgr Joanna Kosecka  
mgr inż. arch. Karina Durka  
mgr inż. arch. Patrycja Piorun-Masłowska