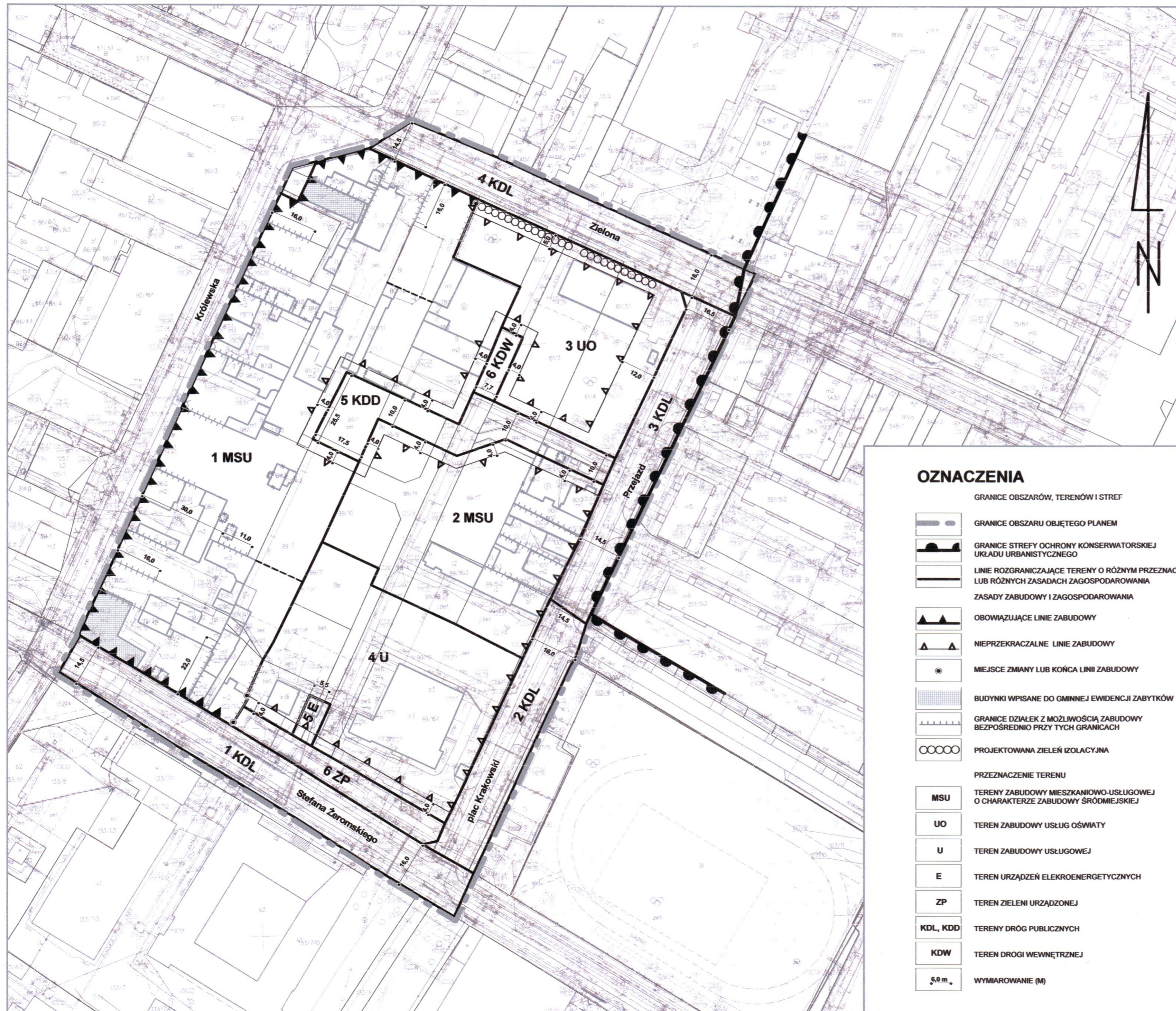
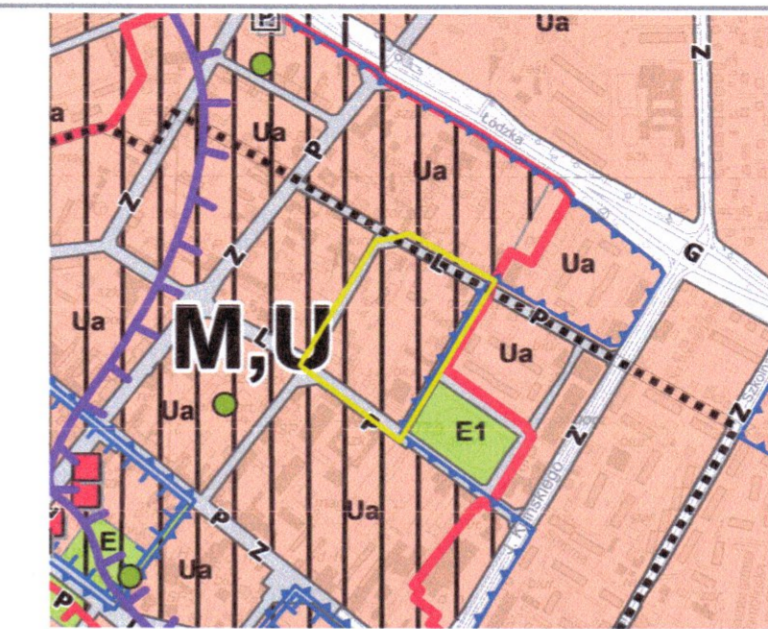
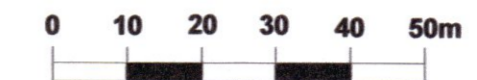


MIEJSCOWY PLAN ZAGOSPODAROWANIA PRZESTRZENNEGO FRAGMENTU MIASTA ZDUŃSKA WOLA OBEJMUJĄCY OBSZAR W REJONIE ULIC: KRÓLEWSKIEJ, ZIELONEJ, PRZEJAZD I STEFANA ŻEROMSKIEGO



SKALA RYSUNKU PLANU 1:1 000
1 cm - 10 m



Wyrys ze studium uwarunkowań i kierunków
zagospodarowania przestrzennego
miasta Zduńska Wola skala 1:10000

— granica obszaru objętego projektem planu miejscowego

OZNACZENIA

	GRANICE OBSZARÓW, TERENÓW I STREF
	GRANICE OBSZARU OBJĘTEGO PLANEM
	GRANICE STREFY OCHRONY KONSERWATORSKIEJ UKŁADU URBANISTYCZNEGO
	LINIE ROZGRANICZAJĄCE TERENY O RÓŻNYM PRZEZNACZENIU LUB RÓŻNYCH ZASADACH ZAGOSPODAROWANIA
	ZASADY ZABUDOWY I ZAGOSPODAROWANIA
	OBOWIĄZUJĄCE LINIE ZABUDOWY
	NIEPRZEKRACZALNE LINIE ZABUDOWY
	MIEJSCE ZMIANY LUB KOŃCA LINII ZABUDOWY
	BUDYNKI WPISANE DO GMINNEJ EWIDENCJI ZABYTKÓW
	GRANICE DZIAŁEK Z MOŻLIWOŚCIĄ ZABUDOWY BEZPOŚREDNIO PRZY TYCH GRANICACH
	PROJEKTOWANA ZIELEŃ IZOLACYJNA
	PRZEZNACZENIE TERENU
	TERENY ZABUDOWY MIESZKANIOWO-USŁUGOWEJ O CHARAKTERZE ZABUDOWY ŚRÓDMIEJSKIEJ
	TEREN ZABUDOWY USŁUG OŚWIATY
	TEREN ZABUDOWY USŁUGOWEJ
	TEREN URZĄDZEŃ ELEKTROENERGETYCZNYCH
	TEREN ZIELENI URZĄDZONEJ
	TERENY DRÓG PUBLICZNYCH
	TEREN DROGI WEWNĘTRZNEJ
	WYMIAROWANIE (M)

	OZNACZENIA INFORMACYJNE
	PROPONOWANE GRANICE DZIAŁEK
	BUDYNKI PROPONOWANE DO ROZBIÓRKI
	BUDYNKI ISTNIEJĄCE
	GRANICE GEODEZYJNE DZIAŁEK

URZĄD MIASTA ZDUŃSKA WOLA
BIURO GOSPODARKI PRZESTRZENNEJ
DZIAŁ MIEJSKA PRACOWNIA URBANISTYCZNA

Kierownik: mgr inż. arch. Jolanta Owczarż
mgr Sylwia Kosecka
mgr Joanna Kosecka
mgr inż. arch. Karina Durka
inż. Patrycja Piorun-Masłowska