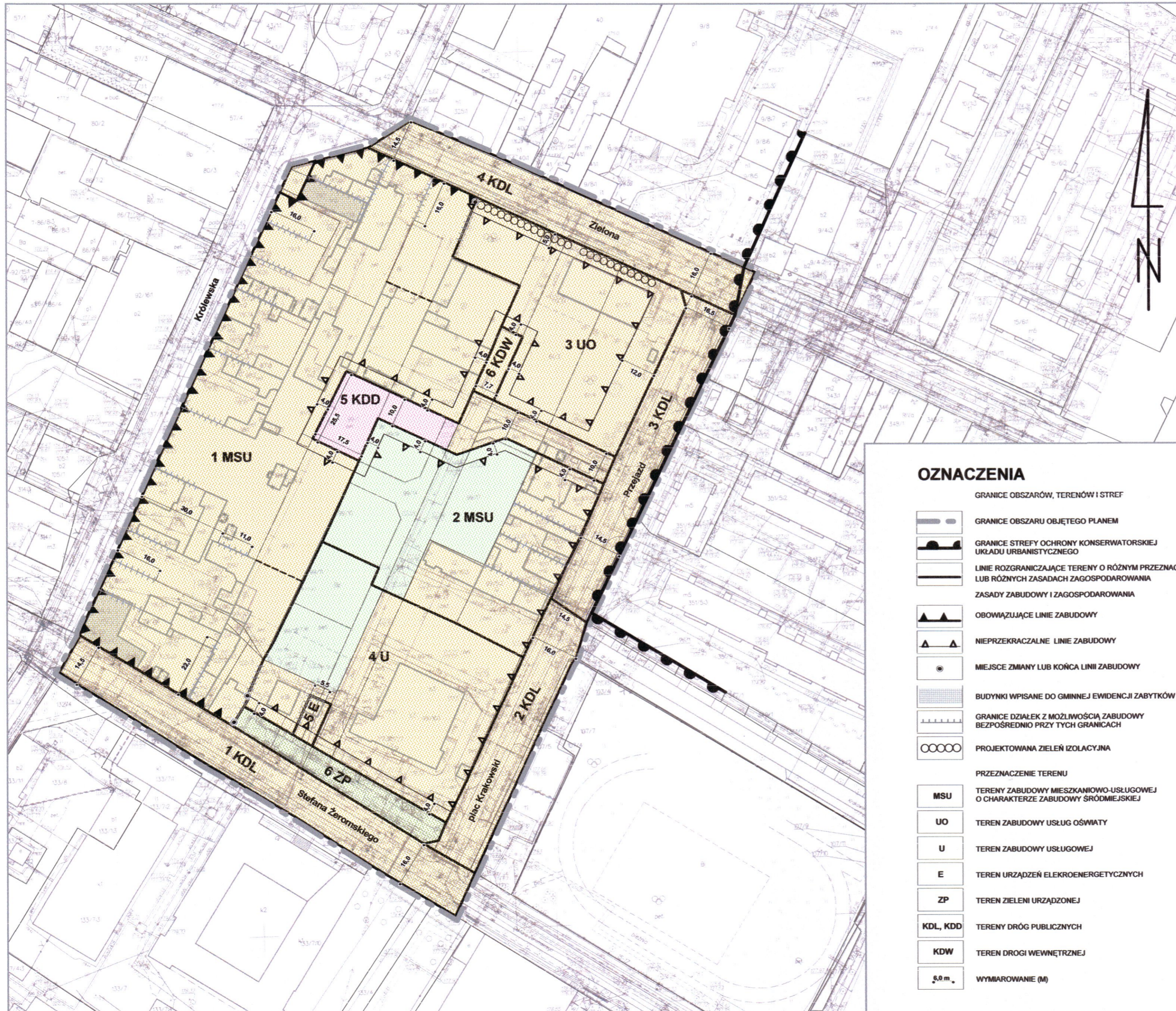
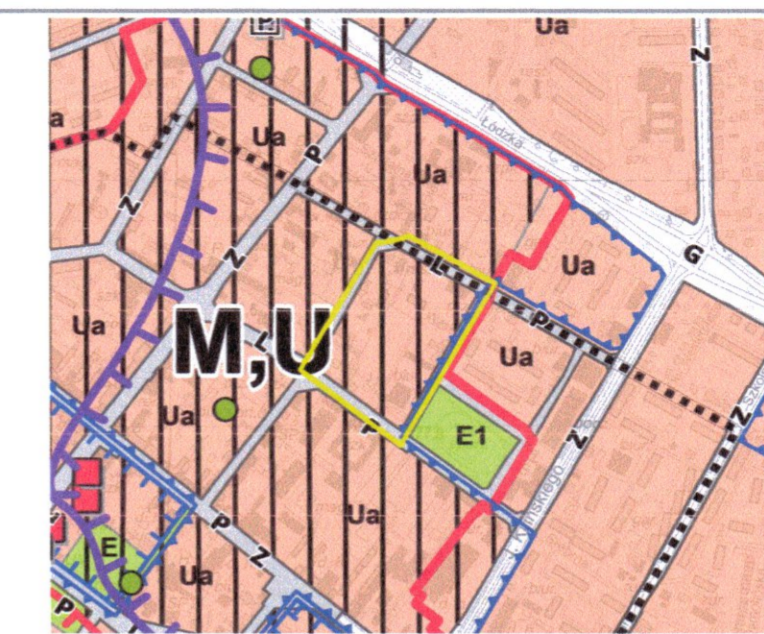



# MIEJSCOWY PLAN ZAGOSPODAROWANIA PRZESTRZENNEGO FRAGMENTU MIASTA ZDUŃSKA WOLA OBEJMUJĄCY OBSZAR W REJONIE ULIC: KRÓLEWSKIEJ, ZIELONEJ, PRZEJAZD I STEFANA ŻEROMSKIEGO PROGNOZA ODDZIAŁYWANIA NA ŚRODOWISKO



SKALA RYSUNKU PLANU 1:1 000  
1 cm - 10 m



Wyrys ze studium uwarunkowań i kierunków zagospodarowania przestrzennego miasta Zduńska Wola skala 1:10000

— granica obszaru objętego projektem planu miejscowego

### OZNACZENIA

- GRANICE OBSZARÓW, TERENÓW I STREF
- GRANICE OBSZARU OBJĘTEGO PLANEM
- GRANICE STREFY OCHRONY KONSERWATORSKIEJ UKŁADU URBANISTYCZNEGO
- LINIE ROZGRANICZAJĄCE TERENY O RÓŻNYM PRZEZNACZENIU LUB RÓŻNYCH ZASADACH ZAGOSPODAROWANIA
- ZASADY ZABUDOWY I ZAGOSPODAROWANIA
- OBOWIĄZUJĄCE LINIE ZABUDOWY
- NIEPRZEKRACZALNE LINIE ZABUDOWY
- MIEJSCA ZMIANY LUB KOŃCA LINII ZABUDOWY
- BUDYNKI WPISANE DO GMINNEJ EWIDENCJI ZABYTKÓW
- GRANICE DZIAŁEK Z MOŻLIWOŚCIĄ ZABUDOWY BEZPOŚREDNIO PRZY TYCH GRANICACH
- PROJEKTOWANA ZIELEŃ IZOLACYJNA
- PRZEZNACZENIE TERENU
- MSU TERENY ZABUDOWY MIESZKANIOWO-USŁUGOWEJ O CHARAKTERZE ZABUDOWY ŚRÓDMIEJSKIEJ
- UO TEREN ZABUDOWY USŁUG OŚWIATY
- U TEREN ZABUDOWY USŁUGOWEJ
- E TEREN URZĄDZEŃ ELEKTROENERGETYCZNYCH
- ZP TEREN ZIELENI URZĄDZONEJ
- KDL, KDD TERENY DRÓG PUBLICZNYCH
- KDW TEREN DROGI WEWNĘTRZNEJ
- 5,0 m WYMIAROWANIE (M)

### OZNACZENIA INFORMACYJNE

- PROPONOWANE GRANICE DZIAŁEK
- BUDYNKI PROPONOWANE DO ROZBIÓRKI
- BUDYNKI ISTNIEJĄCE
- GRANICE GEODEZYJNE DZIAŁEK

### OZNACZENIA PROGNOZY

- TERENY UTRZYMANIA FUNKCJI I ICH ODDZIAŁYWANIA Z OBOWIĄZUJĄCEGO PLANU
- TERENY, NA KTÓRYCH MOŻE NASTĄPIĆ WZROST POWIERZCHNI BIOLOGICZNIE CZYNNEJ
- NOWE TERENY AKTYWNE PRZYRODNICZO
- NOWE TERENY DEGRADACJI PRZEZ FUNKCJĘ KOMUNIKACYJNĄ

URZĄD MIASTA ZDUŃSKA WOLA  
BIURO GOSPODARKI PRZESTRZENNEJ  
DZIAŁ MIEJSKA PRACOWNIA URBANISTYCZNA

Kierownik: mgr inż. arch. Jolanta Owczarz  
mgr Sylwia Kosecka  
mgr Joanna Kosecka  
mgr inż. arch. Karina Durka  
inż. Patrycja Piorun-Masłowska