

**UCHWAŁA NR XXXIX/674/21  
RADY MIASTA ZDUŃSKA WOLA**

z dnia 30 września 2021 r.

**w sprawie miejscowego planu zagospodarowania przestrzennego  
fragmentu miasta Zduńska Wola**

Na podstawie art. 18 ust. 2 pkt 5 i art. 40 ust. 1 ustawy z dnia 8 marca 1990 r. o samorządzie gminnym (Dz. U. z 2021 r. poz. 1372) oraz art. 15 ust. 1 i 2, art. 20 ust. 1 i art. 29 ustawy z dnia 27 marca 2003 r. o planowaniu i zagospodarowaniu przestrzennym (Dz. U. z 2021 r. poz. 741, 784 i 922), w związku z uchwałą nr XXIV/435/20 Rady Miasta Zduńska Wola z dnia 27 sierpnia 2020 r. w sprawie przystąpienia do sporządzenia miejscowego planu zagospodarowania przestrzennego fragmentów miasta Zduńska Wola, uchwala się, co następuje:

**Rozdział 1.**

**Postanowienia ogólne**

**§ 1. 1.** Stwierdza się, iż ustalenia miejscowego planu zagospodarowania przestrzennego fragmentu miasta Zduńska Wola obejmującego obszar A w rejonie ulic: Andrzeja Struga i Łódzkiej nie naruszają ustaleń studium uwarunkowań i kierunków zagospodarowania przestrzennego miasta Zduńska Wola.

2. Uchwala się miejscowy plan zagospodarowania przestrzennego fragmentu miasta Zduńska Wola obejmujący obszar A w rejonie ulic: Andrzeja Struga i Łódzkiej, zwany dalej „planem”.

3. Plan obejmuje część tekstową oraz część graficzną, stanowiącą rysunek planu. Granice obszaru objętego planem, dla którego niniejszy plan stanowi akt prawa miejscowego, określone zostały na rysunku planu.

4. Integralnymi częściami uchwały są:

- 1) rysunek planu, stanowiący załącznik nr 1 do uchwały;
- 2) rozstrzygnięcie o sposobie rozpatrzenia uwag zgłoszonych do projektu planu, stanowiące załącznik nr 2 do uchwały;
- 3) rozstrzygnięcie o sposobie realizacji, zapisanych w planie, inwestycji z zakresu infrastruktury technicznej, które należą do zadań własnych gminy oraz zasadach ich finansowania, stanowiące załącznik nr 3 do uchwały;
- 4) dokument zawierający dane przestrzenne, stanowiący załącznik nr 4 do uchwały.

**§ 2. 1.** Rysunek planu określa podstawowe przeznaczenie terenów wydzielonych liniami rozgraniczającymi oraz warunki ich zabudowy i zagospodarowania.

2. Następujące oznaczenia graficzne na rysunku planu są:

1) obowiązującymi ustaleniami planu:

- a) granica obszaru objętego planem,
- b) linia rozgraniczająca tereny o różnym przeznaczeniu lub różnych zasadach zagospodarowania,
- c) nieprzekraczalna linia zabudowy,
- d) równoległa linia zabudowy,
- e) miejsce zmiany lub końca linii zabudowy,
- f) literowe oznaczenia przeznaczenia terenów,

g) strefa z dopuszczeniem budowy obiektów handlowych o powierzchni sprzedaży powyżej 2000 m<sup>2</sup>,

h) strefy ograniczonego użytkowania od napowietrznych linii elektroenergetycznych 110 kV i 15 kV,

i) wymiarowanie (m);

2) oznaczenia graficzne na rysunku, które nie są wymienione w pkt 1, mają charakter informacyjny.

§ 3. 1. Pojęcia i określenia użyte w planie, a niezdefiniowane w uchwale, należy rozumieć zgodnie z ogólnie obowiązującymi przepisami prawa.

2. Ilekroć w uchwale jest mowa o:

- 1) **dachu płaskim** – rozumie się przez to dach o kącie nachylenia połaci dachowych nie większym niż 10°;
- 2) **dachu spadowym** – rozumie się przez to dach o kącie nachylenia połaci dachowych większym niż 10°, w tym jednospadowy o jednej połaci dachowej i wielospadowy o minimum dwóch połaciach dachowych;
- 3) **dostęp do drogi publicznej** – rozumie się przez to dostęp do drogi publicznej stosownie do definicji zawartej w ustawie z dnia 27 marca 2003 r. o planowaniu i zagospodarowaniu przestrzennym (Dz. U. z 2021 r. poz. 741, 784 i 922);
- 4) **działce budowlanej** – rozumie się przez to działkę budowlaną stosownie do definicji zawartej w ustawie z dnia 27 marca 2003 r. o planowaniu i zagospodarowaniu przestrzennym;
- 5) **efektywnych energetycznie systemach ciepłowniczych lub chłodniczych** – rozumie się przez to systemy stosownie do definicji zawartej w ustawie z dnia 10 kwietnia 1997 r. Prawo energetyczne (Dz. U. z 2021 r. poz. 716, 868, 1093 i 1505);
- 6) **karcie parkingowej** – należy przez to rozumieć kartę, o której mowa w ustawie z dnia 20 czerwca 1997 r. Prawo o ruchu drogowym (Dz. U. z 2021 r. poz. 450, 463, 694 i 720);
- 7) **miejscu zmiany lub końca linii zabudowy** – rozumie się przez to wskazany na rysunku planu punkt, w którym następuje zmiana lub koniec linii zabudowy;
- 8) **modernizacji** – rozumie się przez to unowocześnienie i trwałe ulepszenie obiektu budowlanego;
- 9) **nadbudowie** – rozumie się przez to wszelkie przekształcenia budynku, w wyniku których następuje zwiększenie kubatury budynku poprzez zwiększenie jego wysokości, liczby kondygnacji, w tym również zmiany geometrii dachu;
- 10) **nieprzekraczalnej linii zabudowy** – rozumie się przez to wyznaczoną na rysunku planu linię, z zakazem jej przekraczania zabudową w kierunku linii rozgraniczającej terenu o różnym przeznaczeniu; zakaz ten nie dotyczy elementów architektonicznych takich jak: balkon, wykusz, gzyms, okap dachu, rynna, rura spustowa, podokienniki oraz innych detali wystroju architektonicznego;
- 11) **niskoemisyjnych źródeł ciepła** – rozumie się przez to źródła ciepła i energii (w tym odnawialne źródła energii), które nie powodują emisji zanieczyszczeń powietrza ponad dopuszczalne normy;
- 12) **obszarze planu** – rozumie się przez to obszar objęty planem w granicach określonych w § 1 uchwały;
- 13) **odnawialnych źródeł energii** – rozumie się przez to źródła stosownie do definicji zawartej w ustawie z dnia 20 lutego 2015 r. o odnawialnych źródłach energii (Dz. U. z 2021 r. poz. 610 i 1093);

- 14) **oddziaływaniu na środowisko** – rozumie się przez to oddziaływanie na środowisko, o którym mowa w ustawie z dnia 3 października 2008 r. o udostępnianiu informacji o środowisku i jego ochronie, udziale społeczeństwa w ochronie środowiska oraz o ocenach oddziaływania na środowisko (Dz. U. z 2021 r. poz. 247, 784, 922, 1211 i 1551);
- 15) **powierzchni biologicznie czynnej** – rozumie się przez to teren biologicznie czynny stosownie do definicji zawartej w rozporządzeniu Ministra Infrastruktury z dnia 12 kwietnia 2002 r. w sprawie warunków technicznych, jakim powinny odpowiadać budynki i ich usytuowanie (Dz. U. z 2019 r. poz. 1065 oraz z 2020 r. poz. 1608 i 2351);
- 16) **przepisach odrębnych** – rozumie się przez to przepisy ustaw wraz z aktami wykonawczymi oraz przepisy aktów prawa miejscowego;
- 17) **przeznaczeniu dopuszczalnym** – rozumie się przez to przeznaczenie inne niż podstawowe, które można dopuścić na danym terenie celem uzupełnienia lub wzbogacenia przeznaczenia podstawowego;
- 18) **przeznaczeniu podstawowym** – rozumie się przez to określony w planie rodzaj przeznaczenia, które dominuje na danym terenie;
- 19) **rozbudowie** – rozumie się przez to wykonywanie robót budowlanych, w wyniku których następuje zmiana parametrów użytkowych lub technicznych istniejącego obiektu budowlanego, tj.: kubatura, powierzchnia zabudowy, długość, szerokość bądź liczba kondygnacji, z wyjątkiem wysokości;
- 20) **równoległej linii zabudowy** – rozumie się przez to nieprzekraczalną linię zabudowy z nakazem lokalizowania ściany frontowej budynku wzdłuż tej linii lub równoległe do niej w głąb działki, w odległości nie większej niż 4 m;
- 21) **rysunku planu** – rozumie się przez to opracowanie graficzne ustaleń planu, sporządzone na urzędowej kopii mapy zasadniczej w skali 1:1 000;
- 22) **teren** – rozumie się przez to teren o określonym w planie przeznaczeniu, wyznaczony na rysunku planu liniami rozgraniczającymi oraz symbolami cyfrowymi i literowymi, z których cyfry oznaczają kolejny numer terenu, a litery przeznaczenie terenu;
- 23) **wskaźniku powierzchni zabudowy w stosunku do powierzchni działki budowlanej** – rozumie się przez to stosunek powierzchni zabudowy jaką zajmują wszystkie budynki zlokalizowane na działce budowlanej do powierzchni tej działki;
- 24) **wysokości zabudowy** – rozumie się przez to odległość od naturalnej warstwy terenu w miejscu posadowienia obiektu do najwyższego położonego punktu jego konstrukcji, a w odniesieniu do budynku do najwyższego położonego punktu stropodachu lub dachu;
- 25) **zabudowie istniejącej** – rozumie się przez to budynki istniejące w dniu wejścia w życie planu, a także budynki posiadające w tej dacie prawo do realizacji na podstawie ostatecznej decyzji o pozwoleniu na budowę lub zgłoszenia, o którym mowa w przepisach odrębnych z zakresu prawa budowlanego.

#### § 4. W planie ustala się:

- 1) przeznaczenie terenów oraz linie rozgraniczające tereny o różnym przeznaczeniu lub różnych zasadach zagospodarowania;
- 2) zasady ochrony i kształtowania ładu przestrzennego;
- 3) zasady ochrony środowiska, przyrody i krajobrazu oraz zasady kształtowania krajobrazu;
- 4) wymagania wynikające z potrzeb kształtowania przestrzeni publicznych;

- 5) zasady kształtowania zabudowy oraz wskaźniki zagospodarowania terenu, maksymalną i minimalną intensywność zabudowy jako wskaźnik powierzchni całkowitej zabudowy w odniesieniu do powierzchni działki budowlanej, minimalny udział procentowy powierzchni biologicznie czynnej w odniesieniu do powierzchni działki budowlanej, maksymalną wysokość zabudowy, minimalną liczbę miejsc do parkowania, w tym miejsca przeznaczone na parkowanie pojazdów zaopatrzonych w kartę parkingową, i sposób ich realizacji oraz linie zabudowy i gabaryty obiektów;
- 6) szczegółowe zasady i warunki scalania i podziału nieruchomości objętych planem miejscowym;
- 7) szczególne warunki zagospodarowania terenów oraz ograniczenia w ich użytkowaniu, w tym zakaz zabudowy;
- 8) zasady modernizacji, rozbudowy i budowy systemu komunikacji oraz infrastruktury technicznej;
- 9) stawki procentowe stanowiące podstawę ustalenia jednorazowej opłaty od wzrostu wartości nieruchomości.

§ 5. 1. W planie, ze względu na stan faktyczny obszaru objętego ustaleniami planu, nie ustala się:

- 1) zasad ochrony dziedzictwa kulturowego i zabytków, w tym krajobrazów kulturowych oraz dóbr kultury współczesnej;
- 2) granic i sposobów zagospodarowania terenów lub obiektów podlegających ochronie, ustalonych na podstawie odrębnych przepisów, w tym terenów górniczych, a także obszarów szczególnego zagrożenia powodzią oraz obszarów osuwania się mas ziemnych, krajobrazów priorytetowych określonych w audycie krajobrazowym oraz w planach zagospodarowania przestrzennego województwa;
- 3) sposobu i terminu tymczasowego zagospodarowania, urządzania i użytkowania terenów.

2. Na obszarze objętym planem nie wyznacza się obszarów przestrzeni publicznej w rozumieniu przepisów ustawy z dnia 27 marca 2003 r. o planowaniu i zagospodarowaniu przestrzennym, w związku z czym plan nie zawiera ustaleń w tym zakresie.

## **Rozdział 2.**

### **Przeznaczenie terenów oraz linie rozgraniczające tereny o różnym przeznaczeniu lub różnych zasadach zagospodarowania**

§ 6. Na obszarze objętym planem wyznacza się:

- 1) teren zabudowy usługowej, oznaczony na rysunku planu symbolem **1U**, dla którego ustala się:
  - a) przeznaczenie podstawowe: zabudowa usługowa, w tym dopuszczenie budowy obiektów handlowych o powierzchni sprzedaży powyżej 2000 m<sup>2</sup>, w wyznaczonej strefie, zgodnie z rysunkiem planu,
  - b) przeznaczenie dopuszczalne: zabudowa magazynowo-składowa lub garażowa, obiekty i urządzenia oraz sieci infrastruktury technicznej, a także inne obiekty o funkcji uzupełniającej wobec przeznaczenia podstawowego;
- 2) teren zabudowy usługowej, oznaczony na rysunku planu symbolem **2U**, dla którego ustala się:
  - a) przeznaczenie podstawowe: zabudowa usługowa, w tym stacja paliw,
  - b) przeznaczenie dopuszczalne: zabudowa magazynowo-składowa lub garażowa, rzemiosło, obiekty i urządzenia oraz sieci infrastruktury technicznej, a także inne obiekty o funkcji uzupełniającej wobec przeznaczenia podstawowego;
- 3) tereny dróg publicznych, oznaczone na rysunku planu symbolami: **1KDG**, **2KDL** i **3KDD**, dla których ustala się:

- a) przeznaczenie podstawowe: drogi publiczne,
- b) przeznaczenie dopuszczalne: obiekty i urządzenia oraz sieci infrastruktury technicznej.

§ 7. Przebieg linii rozgraniczających tereny o różnym przeznaczeniu lub różnych zasadach zagospodarowania określa się na rysunku planu poprzez zwymiarowanie.

### **Rozdział 3. Zasady ochrony i kształtowania ład przestrzennego**

§ 8. Na obszarze objętym planem określa się elementy zagospodarowania przestrzennego wymagające uporządkowania, uzupełnienia funkcji i kontynuacji rozpoczętych procesów urbanizacji – tereny usługowe, oznaczone na rysunku planu symbolami: **1U** i **2U**.

§ 9. Na obszarze objętym planem ustala się:

- 1) minimalną powierzchnię nowo wydzielanej działki budowlanej dla terenów oznaczonych na rysunku planu symbolami: **1U** i **2U** – 500 m<sup>2</sup>;
- 2) parametry nowo wydzielanych działek budowlanych, określone w pkt 1, nie dotyczą:
  - a) działek wydzielanych pod dojazdy i dojścia oraz pod lokalizację obiektów i urządzeń infrastruktury technicznej,
  - b) działek powstałych w wyniku podziałów zgodnie z wyznaczonymi na rysunku planu liniami rozgraniczającymi tereny o różnych zasadach zagospodarowania;
- 3) dopuszcza się wydzielenie działek o powierzchniach mniejszych, niż określone w pkt 1, w celu:
  - a) powiększenia sąsiedniej nieruchomości,
  - b) regulacji granic.

§ 10. Na obszarze objętym planem ustala się ogólne warunki zabudowy i zagospodarowania terenu:

- 1) dla budynków istniejących i nowych, usytuowanych na tej samej działce budowlanej, obowiązek stosowania ujednoliconych materiałów wykończeniowych elewacji i ich kolorystyki;
- 2) zakaz stosowania okładzin z blachy falistej lub blachy trapezowej o profilu większym niż 15 mm;
- 3) dla dachów innych niż płaskie obowiązek stosowania materiałów dekarских, tj.: dachówki lub blachy dachówko podobnej, blachy płaskiej w kolorze szarości lub grafitowym;
- 4) zagospodarowanie terenu, nawierzchnie ulic i chodników, dojść i dojazdów należy kształtować w sposób umożliwiający bezpieczne korzystanie osobom ze szczególnymi potrzebami.

§ 11. 1. Na obszarze objętym planem ustala się zasady lokalizowania wymaganej dla obsługi poszczególnych funkcji ilości miejsc postojowych w granicach działki budowlanej:

- 1) w przypadku realizacji funkcji usługowej i rzemiosła: minimum 1 miejsce postojowe na każde 100 m<sup>2</sup> powierzchni użytkowej;
- 2) w przypadku realizacji funkcji magazynowo-składowej: minimum 1 miejsce postojowe na każde 4 miejsca pracy.

2. Na parkingach dla samochodów osobowych liczących więcej niż 5 miejsc postojowych należy przeznaczyć minimum 4% ogólnej liczby miejsc, lecz nie mniej niż jedno miejsce postojowe, na parkowanie pojazdów zaopatrzonych w kartę parkingową, z zastrzeżeniem dróg publicznych, stref zamieszkania i stref ruchu, dla których minimalną liczbę stanowisk postojowych dla pojazdów zaopatrzonych w kartę parkingową określają przepisy odrębne dotyczące dróg publicznych.

- 3. Dopuszcza się realizację miejsc postojowych w formie garażu, w tym garaży podziemnych.

§ 12. Na obszarze objętym planem ustala się obsługę komunikacyjną terenów oznaczonych na rysunku planu symbolami:

- 1) 1U – z istniejącej drogi głównej - ulicy Łódzkiej, w części zlokalizowanej poza granicami planu, z istniejącej drogi lokalnej - ulicy Andrzeja Struga oraz z projektowanej drogi dojazdowej;
- 2) 2U – z istniejącej drogi głównej - ulicy Łódzkiej, w części zlokalizowanej poza granicami planu.

#### **Rozdział 4.**

#### **Zasady ochrony środowiska, przyrody i krajobrazu oraz zasady kształtowania krajobrazu**

§ 13. 1. Dla obszaru objętego planem ustala się następujące zasady ochrony środowiska przyrodniczego:

- 1) zakaz realizowania przedsięwzięć mogących zawsze znacząco oddziaływać na środowisko w rozumieniu przepisów odrębnych;
- 2) zakaz realizowania przedsięwzięć inwestycyjnych, które powodują przekraczanie dopuszczalnych standardów i norm środowiskowych w stosunku do istniejącej i projektowanej funkcji danej działki budowlanej oraz terenów i działek sąsiednich;
- 3) zakazy określone w pkt 1 i 2 nie dotyczą inwestycji celu publicznego, w tym również w zakresie telekomunikacji i łączności publicznej oraz inwestycji realizowanych na rzecz obronności i bezpieczeństwa państwa;
- 4) obowiązek stosowania rozwiązań technicznych i technologicznych zapewniających zachowanie standardów jakości środowiska zgodnych z przepisami odrębnymi;
- 5) obowiązek przestrzegania standardów emisji względem funkcji terenu, na którym znajduje się źródło emisji oraz względem funkcji terenów sąsiednich;
- 6) obowiązek odprowadzania ścieków bytowych i przemysłowych do istniejącej sieci kanalizacyjnej;
- 7) obowiązek stosowania urządzeń umożliwiających wykorzystanie na miejscu wód opadowych i roztopowych, z dopuszczeniem odprowadzenia ich do gruntu na warunkach określonych w przepisach odrębnych;
- 8) w przypadku braku możliwości zagospodarowania wód opadowych i roztopowych, w granicach działki budowlanej, dopuszcza się odprowadzenie ich do sieci kanalizacji deszczowej na warunkach określonych w przepisach odrębnych;
- 9) obowiązek gromadzenia i unieszkodliwiania odpadów - zgodnie z zasadami utrzymania porządku i czystości w gminie oraz z przepisami odrębnymi;
- 10) w zakresie ochrony i kształtowania zieleni: nakaz zachowania istniejącej zieleni wysokiej, pojedynczych drzew, szpalerów drzew i zadrzewień, z wyłączeniem sytuacji bezpośredniego zagrożenia, kolizji z istniejącymi sieciami uzbrojenia miejskiego, w sytuacjach uzasadnionych potrzebami zachowania bezpieczeństwa ruchu drogowego lub w sytuacjach warunkujących realizację ustaleń planu;
- 11) w przypadku realizacji indywidualnych systemów ogrzewania obowiązek stosowania źródeł ciepła, spełniających wymagania standardów jakości powietrza.

2. Zasady kształtowania krajobrazu w zakresie elementów, które mają wpływ na walory widokowe zostały określone w rozdziale 6 poprzez zapisy dotyczące parametrów zabudowy i zagospodarowania terenów.

## **Rozdział 5.**

### **Wymagania wynikające z potrzeb kształtowania przestrzeni publicznych**

**§ 14.** 1. W granicach obszaru objętego planem do przestrzeni publicznej zalicza się tereny komunikacji oznaczone na rysunku planu symbolami: **1KDG, 2KDL i 3KDD**.

2. W obrębie przestrzeni publicznej, o której mowa w ust. 1:

- 1) nakazuje się stosowanie rozwiązań technicznych uwzględniających osoby ze szczególnymi potrzebami;
- 2) nakazuje się stosowanie jednolitych stylistycznie i kolorystycznie obiektów wyposażenia w postaci: przystanków autobusowych, ławek, siedzisk, latarni, koszy na śmieci oraz barierek;
- 3) zakazuje się lokalizacji tymczasowych obiektów budowlanych.

## **Rozdział 6.**

### **Zasady kształtowania zabudowy oraz wskaźniki zagospodarowania terenu**

**§ 15.** Rozbudowa i nadbudowa istniejącej zabudowy pod warunkiem, że jej użytkowanie jest lub będzie zgodne z przeznaczeniem terenu oraz przy spełnieniu pozostałych warunków niniejszej uchwały.

**§ 16.** 1. Nakaz sytuowania zabudowy zgodnie z liniami zabudowy określonymi na rysunku planu.

2. Poza liniami zabudowy dopuszcza się sytuowanie obiektów wyłącznie z zakresu infrastruktury technicznej.

**§ 17.** Dla terenu oznaczonego na rysunku planu symbolem **1U** ustala się:

- 1) parametry zabudowy:
  - a) wysokość: maksymalnie 12,0 m,
  - b) dachy płaskie z dopuszczeniem innej formy dachu nad częścią budynku nie przekraczającą 25% powierzchni rzutu dachu,
  - c) dopuszcza się budowę obiektów handlowych o powierzchni sprzedaży powyżej 2000 m<sup>2</sup> w wyznaczonej strefie, zgodnie z rysunkiem planu;
- 2) maksymalny wskaźnik powierzchni zabudowy w stosunku do powierzchni działki budowlanej – 0,4;
- 3) minimalny wskaźnik intensywności zabudowy w stosunku do powierzchni działki budowlanej – 0,2;
- 4) maksymalny wskaźnik intensywności zabudowy w stosunku do powierzchni działki budowlanej – 1,6;
- 5) minimalny udział powierzchni biologicznie czynnej w stosunku do powierzchni działki budowlanej – 10%.

**§ 18.** Dla terenu oznaczonego na rysunku planu symbolem **2U** ustala się:

- 1) parametry zabudowy:
  - a) wysokość: maksymalnie 10,0 m,
  - b) dachy płaskie z dopuszczeniem innej formy dachu nad częścią budynku nie przekraczającą 25% powierzchni rzutu dachu;
- 2) maksymalny wskaźnik powierzchni zabudowy w stosunku do powierzchni działki budowlanej – 0,5;

- 3) minimalny wskaźnik intensywności zabudowy w stosunku do powierzchni działki budowlanej – 0,2;
- 4) maksymalny wskaźnik intensywności zabudowy w stosunku do powierzchni działki budowlanej – 1,5;
- 5) minimalny udział powierzchni biologicznie czynnej w stosunku do powierzchni działki budowlanej – 10%.

## **Rozdział 7.**

### **Szczegółowe zasady i warunki scalania oraz podziału nieruchomości**

**§ 19.** 1. Nie wyznacza się obszarów wymagających obowiązkowego przeprowadzenia scalenia i podziału nieruchomości, o którym mowa w przepisach odrębnych z zakresu gospodarki nieruchomościami.

2. Scalania i podziału nieruchomości na wniosek, o którym mowa w przepisach odrębnych z zakresu gospodarki nieruchomościami, można dokonać na zasadach i warunkach:

- 1) na terenach oznaczonych na rysunku planu symbolami: **1U** i **2U**:
  - a) minimalna powierzchnia działki – 500 m<sup>2</sup>,
  - b) minimalna szerokość frontu działki – 25,0 m,
  - c) kąt położenia granic działki w stosunku do pasa drogowego – 90° z tolerancją ± 5°;
- 2) parametry nowo wydzielanych działek budowlanych, określone w pkt 1, nie dotyczą działek wydzielanych pod drogi oraz pod lokalizację obiektów i urządzeń infrastruktury technicznej.

## **Rozdział 8.**

### **Szczególne warunki zagospodarowania terenów oraz ograniczenia w ich użytkowaniu, w tym zakaz zabudowy**

**§ 20.** Dla obszaru objętego planem znajdującego się w zasięgu powierzchni ograniczających wysokość zabudowy w otoczeniu lotniska wojskowego Łask oraz w całości w podobszarze B obszaru ograniczonego użytkowania dla lotniska wojskowego Łask, obowiązują ograniczenia, w tym zakaz realizacji:

- 1) obiektów o wysokości 50,0 m i więcej;
- 2) szpitali, domów opieki społecznej, obiektów związanych ze stałym lub czasowym pobytem dzieci i młodzieży, działających w porze nocy.

**§ 21.** Na obszarze objętym planem wyznacza się zgodnie z rysunkiem planu, strefę z dopuszczeniem budowy obiektów handlowych o powierzchni sprzedaży powyżej 2000 m<sup>2</sup>, poza którą obowiązuje zakaz realizacji takich obiektów handlowych.

**§ 22.** 1. Na obszarze objętym planem wyznacza się zgodnie z rysunkiem planu, strefy ograniczonego użytkowania od napowietrznych linii elektroenergetycznych 110 kV i 15 kV o zasięgu:

- 1) wzdłuż napowietrznej linii elektroenergetycznej wysokiego napięcia 110 kV - do 18,0 m od osi tej linii;
- 2) wzdłuż napowietrznej linii elektroenergetycznej średniego napięcia 15 kV - do 6,0 m od osi tej linii.

2. W zasięgu stref ograniczonego użytkowania, o których mowa w pkt 1, obowiązują ograniczenia w użytkowaniu i zabudowie wynikające z przepisów odrębnych, w tym zakaz lokalizacji obiektów budowlanych z pomieszczeniami przeznaczonymi na stały i czasowy pobyt ludzi.



3. Ograniczenia w użytkowaniu i zabudowie, o których mowa w pkt 2, nie obowiązują w przypadku likwidacji lub skablowania napowietrznych linii elektroenergetycznych.

## **Rozdział 9.**

### **Zasady modernizacji, rozbudowy i budowy systemu komunikacji oraz infrastruktury technicznej**

§ 23. Na obszarze objętym planem ustala się następujące zasady modernizacji, przebudowy i budowy systemu komunikacji:

- 1) budowa nowego uzupełniającego elementu w postaci drogi dojazdowej;
- 2) powiązanie układu komunikacyjnego obszaru planu z zewnętrznym układem komunikacyjnym miasta Zduńska Wola poprzez istniejące ulice: Łódzką, Andrzeja Struga i projektowaną drogę dojazdową;
- 3) dojścia lub dojazdy wydzielone w obrębie poszczególnych terenów nie są w rozumieniu niniejszego planu drogami publicznymi.

§ 24. Dla terenów oznaczonych na rysunku planu symbolami: **1KDG**, **2KDL** i **3KDD** ustala się:

- 1) dla drogi głównej, oznaczonej na rysunku planu symbolem **1KDG** – ulica Łódzka, stanowiącej fragment drogi znajdującej się w przeważającej części poza granicami planu: szerokość w liniach rozgraniczających terenu od 12,5 m do 80,5 m, zgodnie z rysunkiem planu;
- 2) dla drogi lokalnej, oznaczonej na rysunku planu symbolem **2KDL** – ulica Andrzeja Struga: szerokość w liniach rozgraniczających terenu od 12,0 m do 29,0 m, zgodnie z rysunkiem planu;
- 3) dla drogi dojazdowej, oznaczonej na rysunku planu symbolem **3KDD**: szerokość w liniach rozgraniczających terenu od 10,0 m do 15,0 m, zgodnie z rysunkiem planu.

§ 25. 1. Zasady uzbrojenia terenu przeznaczonego pod zabudowę obejmują sieci i urządzenia: zaopatrzenia w wodę, odprowadzania i oczyszczania ścieków (w tym przepompownie ścieków), odprowadzania wód opadowych, elektroenergetyczne, telekomunikacyjne, ciepłone lub gazowe.

2. Dopuszczalne jest uzbrojenie terenów w sieci i urządzenia infrastruktury technicznej innych mediów niż wymienione w ust. 1 oraz inne urządzenia infrastruktury technicznej ograniczone do obsługi wyłącznie poszczególnych terenów, pod warunkiem spełnienia pozostałych ustaleń planu oraz zapewnienia ochrony interesów osób trzecich.

§ 26. Na obszarze objętym planem ustala się rozbudowę, przebudowę, modernizację, zmianę trasy lub rozbiórkę istniejących sieci uzbrojenia, urządzeń i obiektów infrastruktury technicznej oraz realizację nowych sieci uzbrojenia, urządzeń i obiektów infrastruktury technicznej.

§ 27. 1. Na obszarze objętym planem ustala się prawo realizacji sieci i urządzeń infrastruktury technicznej wszystkich mediów:

- 1) w liniach rozgraniczających dróg, pod warunkiem nienaruszania wymagań określonych w przepisach odrębnych;
- 2) w ramach pasów terenów przyległych do terenów komunikacji w granicach wyznaczonych liniami zabudowy i liniami rozgraniczającymi dróg, przy zachowaniu możliwości zabudowy działek oraz wymogów przepisów odrębnych.

2. W uzasadnionych przypadkach, gdy nie jest możliwe zrealizowanie sieci infrastruktury technicznej według zasad, o których mowa w ust. 1 (w tym przy podejmowaniu ich przebudowy, ze zmianą trasy), dopuszcza się budowę sieci we wszystkich terenach objętych niniejszym planem z zastrzeżeniem, że zostanie zachowana możliwość realizacji przeznaczenia każdego z tych terenów, z uwzględnieniem zasad i warunków oraz standardów zabudowy i zagospodarowania ustalonych w niniejszym planie, a także w przepisach odrębnych.

**§ 28.** Na obszarze objętym planem ustala się następujące zasady budowy systemów infrastruktury technicznej i obsługi technicznej:

- 1) w zakresie zaopatrzenia w wodę:
  - a) w oparciu o istniejącą sieć wodociągową,
  - b) zewnętrzną ochronę przeciwpożarową obiektów budowlanych poprzez hydranty ppoż. montowane na sieci wodociągowej, zgodnie z obowiązującymi w tym zakresie przepisami odrębnymi;
- 2) w zakresie odprowadzania ścieków przemysłowych w oparciu o istniejącą sieć kanalizacyjną;
- 3) w zakresie odprowadzania wód opadowych i roztopowych:
  - a) w oparciu o istniejącą i projektowaną sieć kanalizacji deszczowej,
  - b) zagospodarowanie wód opadowych w obrębie terenu własnej działki (powierzchniowo lub z dopuszczeniem innych rozwiązań indywidualnych, zgodnie z przepisami odrębnymi);
- 4) w zakresie gospodarki odpadami: obowiązek gromadzenia odpadów na terenie działek i ich wywóz, zgodnie z przepisami odrębnymi;
- 5) w zakresie zaopatrzenia w energię cieplną:
  - a) z miejskiej sieci ciepłowniczej,
  - b) z sieci gazowej,
  - c) z indywidualnych systemów ogrzewania w oparciu o:
    - odnawialne źródła ciepła, poza wykorzystaniem energii siły wiatru,
    - bezemisyjne źródła ciepła lub niskoemisyjne źródła ciepła przy zastosowaniu urządzeń grzewczych posiadających wymagane certyfikaty,
    - efektywne systemy ciepłownicze,
  - d) z innych efektywnych energetycznie systemów ciepłowniczych lub chłodniczych,
  - e) dla obiektu, który nie jest przyłączony do sieci ciepłowniczej lub wyposażony w indywidualne źródło ciepła ustala się sposób zaopatrzenia w ciepło zgodny z przepisami ustawy z dnia 10 kwietnia 1997 r. Prawo energetyczne;
- 6) w zakresie usług telekomunikacyjnych:
  - a) obsługa abonentów za pośrednictwem indywidualnych przyłączy,
  - b) dopuszcza się budowę obiektów i urządzeń telekomunikacyjnych oraz sieci opartej na systemach radiowych;
- 7) zaopatrzenie w gaz ziemny w oparciu o projektowaną sieć gazową średniego i niskiego ciśnienia; do czasu doprowadzenia gazu przewodowego dopuszcza się zaopatrzenie w gaz z butli propanbutan oraz z nadziemnych zbiorników przydomowych;
- 8) w zakresie zaopatrzenia w energię elektryczną:
  - a) w oparciu o istniejące i projektowane sieci niskiego napięcia,
  - b) w oparciu o istniejące i projektowane stacje transformatorowe 15/0,4 kV,
  - c) w oparciu o odnawialne źródła energii o mocy do 100 kW, poza wykorzystaniem energii siły wiatru,
  - d) zakaz lokalizowania nowych napowietrznych linii elektroenergetycznych,

- e) ustala się docelowe skablowanie istniejących napowietrznych linii elektroenergetycznych,
- f) w granicach wszystkich terenów dopuszcza się sytuowanie i realizację wewnątrzowych stacji transformatorowych 15/0,4 kV oraz stacji wolnostojących na wydzielonych działkach o wymiarach minimum 5,0 m x 6,0 m z zapewnionym dostępem do drogi publicznej, bez wyznaczania ich na rysunku planu.

#### **Rozdział 10.**

#### **Stawki procentowe stanowiące podstawę ustalenia jednorazowej opłaty od wzrostu wartości nieruchomości**

**§ 29.** 1. Ustala się wysokość stawki procentowej służącej określeniu opłaty, o której mowa w art. 36 ust. 4 ustawy z dnia 27 marca 2003 r. o planowaniu i zagospodarowaniu przestrzennym, w wysokości 30% dla terenów oznaczonych na rysunku planu symbolami: **1U** i **2U**.

2. Wzrost wartości nieruchomości nie nastąpił na terenach oznaczonych na rysunku planu symbolami: **1KDG**, **2KDL** i **3KDD**.

#### **Rozdział 11.**

#### **Przepisy końcowe**

**§ 30.** 1. Uchwała wchodzi w życie po upływie 14 dni od dnia ogłoszenia w Dzienniku Urzędowym Województwa Łódzkiego.

2. Uchwała podlega podaniu do publicznej wiadomości poprzez rozplakatowanie na tablicach ogłoszeń w Zduńskiej Woli w Urzędzie Miasta oraz w Pasażu Powstańców Śląskich i przy ulicy 1-go Maja, a także poprzez zamieszczenie jej treści na stronie Biuletynu Informacji Publicznej Urzędu Miasta Zduńska Wola.

Przewodniczący Rady  
Miasta Zduńska Wola

**Jakub Trenkner**

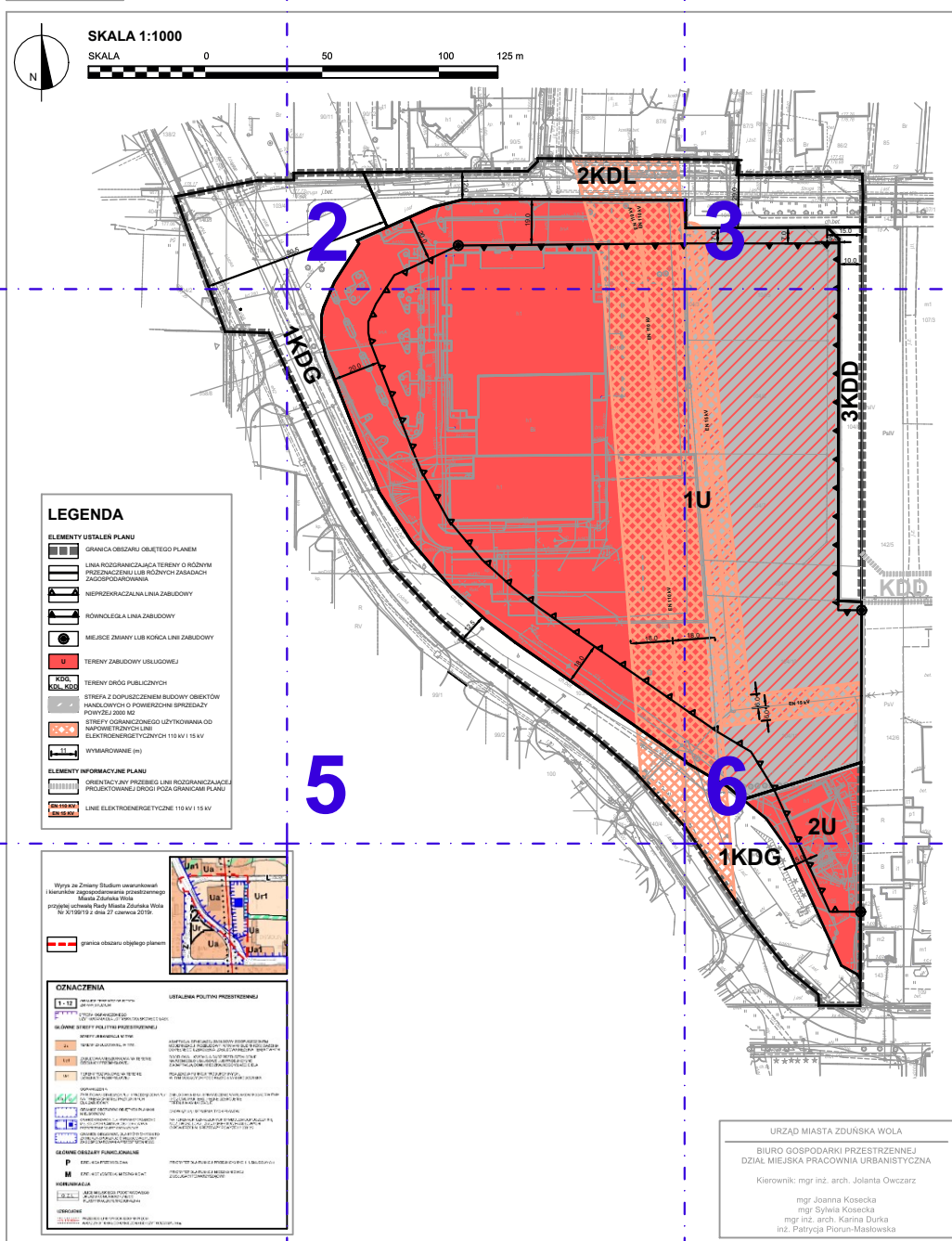
Rysunek planu



Urząd Miasta Zduńska Wola

98-220 Zduńska Wola, ul. Stefana Żołnierkiego 12, tel. sekr. 43 825 02 01, fax 43 825 02 02, tel. centr. 43 825 02 00, e-mail: urzadz\_miasta@zdunskawola.pl, www.zdunskawola.pl

MIEJSKOWY PLAN ZAGOSPODAROWANIA PRZESTRZENNEGO FRAGMENTU MIASTA ZDUŃSKA WOLA  
OBEJMUJĄCY OBSZAR A W REJONIE ULIC: ANDRZEJA STRUGA I ŁÓDZKIEJ



**LEGENDA**

**ELEMENTY USTALEŃ PLANU**

- GRANICA OBSZARU OBEJĘTEGO PLANEM
- LINIA ROZGRANICZAJĄCA TERENY O RÓŻNYM PRZEZNACZENIU LUB RÓŻNYCH ZASADACH ZAGOSPODAROWANIA
- NIEMOŻLIWA LINIA ZABUDOWY
- RÓWNOLEGAŁA LINIA ZABUDOWY
- MIEJSCE ZMIANY LUB KOŃCĄ LINIE ZABUDOWY
- TERENY ZABUDOWY USŁUGOWEJ
- TERENY DRÓG PUBLICZNYCH
- STREFA Z DOPIRZCZEM BUDOWY OBIEKTÓW HANDELWYCH O POWIERZCHNI SPRZEDAŻY POWYŻE 2000 M<sup>2</sup>
- STREFA OGRANICZONEGO UŻYTKOWANIA OD KAMPIONIEZOWYCH LUB ELEKTROENERGETYCZNYCH 110 kV I 15 kV
- WYMAGOWANIE (m)

**ELEMENTY INFORMACYJNE PLANU**

- ORIENTACYJNY PRZEBIEG LINII ROZGRANICZAJĄCEJ PROJEKTOWANEJ DRÓG POZA GRANICAMI PLANU
- LINE ELEKTROENERGETYCZNE 110 kV I 15 kV

Wzrost ze Zmiany Studium uwarunkowań i kierunków zagospodarowania przestrzennego Miasta Zduńska Wola, przyjęte uchwałą Rady Miasta Zduńska Wola Nr XI/96/19 z dnia 27 czerwca 2019 r.

--- granica obszaru objętego planem

**OZNACZENIA**

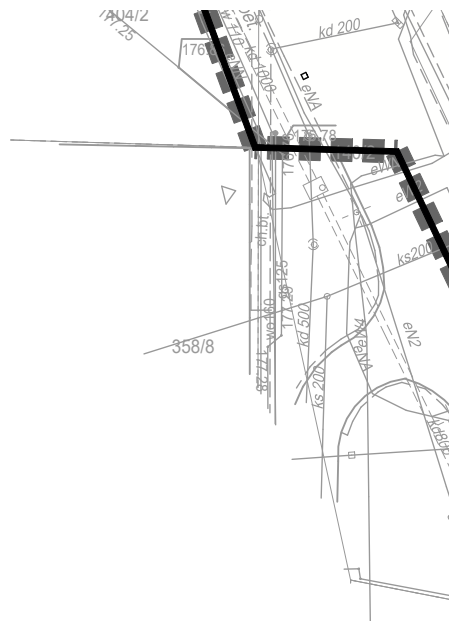
SYMBOL	OPIS	UZYSKANIA POLITYKI PRZESTRZENNEJ
1-12	WYKONANE WYKONANIE	WYKONANE WYKONANIE
13-14	WYKONANE WYKONANIE	WYKONANE WYKONANIE
15-16	WYKONANE WYKONANIE	WYKONANE WYKONANIE
17-18	WYKONANE WYKONANIE	WYKONANE WYKONANIE
19-20	WYKONANE WYKONANIE	WYKONANE WYKONANIE
21-22	WYKONANE WYKONANIE	WYKONANE WYKONANIE
23-24	WYKONANE WYKONANIE	WYKONANE WYKONANIE
25-26	WYKONANE WYKONANIE	WYKONANE WYKONANIE
27-28	WYKONANE WYKONANIE	WYKONANE WYKONANIE
29-30	WYKONANE WYKONANIE	WYKONANE WYKONANIE
31-32	WYKONANE WYKONANIE	WYKONANE WYKONANIE
33-34	WYKONANE WYKONANIE	WYKONANE WYKONANIE
35-36	WYKONANE WYKONANIE	WYKONANE WYKONANIE
37-38	WYKONANE WYKONANIE	WYKONANE WYKONANIE
39-40	WYKONANE WYKONANIE	WYKONANE WYKONANIE
41-42	WYKONANE WYKONANIE	WYKONANE WYKONANIE
43-44	WYKONANE WYKONANIE	WYKONANE WYKONANIE
45-46	WYKONANE WYKONANIE	WYKONANE WYKONANIE
47-48	WYKONANE WYKONANIE	WYKONANE WYKONANIE
49-50	WYKONANE WYKONANIE	WYKONANE WYKONANIE
51-52	WYKONANE WYKONANIE	WYKONANE WYKONANIE
53-54	WYKONANE WYKONANIE	WYKONANE WYKONANIE
55-56	WYKONANE WYKONANIE	WYKONANE WYKONANIE
57-58	WYKONANE WYKONANIE	WYKONANE WYKONANIE
59-60	WYKONANE WYKONANIE	WYKONANE WYKONANIE
61-62	WYKONANE WYKONANIE	WYKONANE WYKONANIE
63-64	WYKONANE WYKONANIE	WYKONANE WYKONANIE
65-66	WYKONANE WYKONANIE	WYKONANE WYKONANIE
67-68	WYKONANE WYKONANIE	WYKONANE WYKONANIE
69-70	WYKONANE WYKONANIE	WYKONANE WYKONANIE
71-72	WYKONANE WYKONANIE	WYKONANE WYKONANIE
73-74	WYKONANE WYKONANIE	WYKONANE WYKONANIE
75-76	WYKONANE WYKONANIE	WYKONANE WYKONANIE
77-78	WYKONANE WYKONANIE	WYKONANE WYKONANIE
79-80	WYKONANE WYKONANIE	WYKONANE WYKONANIE
81-82	WYKONANE WYKONANIE	WYKONANE WYKONANIE
83-84	WYKONANE WYKONANIE	WYKONANE WYKONANIE
85-86	WYKONANE WYKONANIE	WYKONANE WYKONANIE
87-88	WYKONANE WYKONANIE	WYKONANE WYKONANIE
89-90	WYKONANE WYKONANIE	WYKONANE WYKONANIE
91-92	WYKONANE WYKONANIE	WYKONANE WYKONANIE
93-94	WYKONANE WYKONANIE	WYKONANE WYKONANIE
95-96	WYKONANE WYKONANIE	WYKONANE WYKONANIE
97-98	WYKONANE WYKONANIE	WYKONANE WYKONANIE
99-100	WYKONANE WYKONANIE	WYKONANE WYKONANIE

URZĄD MIASTA ZDUŃSKA WOLA  
BIURO GOSPODARKI PRZESTRZENNEJ  
DZIAŁ MIEJSKA PRACOWNIA URBANISTYCZNA  
Kierownik: mgr inż. arch. Jolanta Owczarz  
mgr Joanna Kosecka  
mgr Sylwia Kosecka  
mgr inż. arch. Karina Durka  
inż. Patrycja Piorun-Masłowska










## LEGENDA

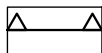
### ELEMENTY USTALEŃ PLANU



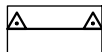
GRANICA OBSZARU OBJĘTEGO PLANEM



LINIA ROZGRANICZAJĄCA TERENY O RÓŻNYM PRZEZNACZENIU LUB RÓŻNYCH ZASADACH ZAGOSPODAROWANIA




NIEPRZEKRACZALNA LINIA ZABUDOWY



RÓWNOLEGŁA LINIA ZABUDOWY



MIEJSCE ZMIANY LUB KOŃCA LINII ZABUDOWY



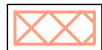
TERENY ZABUDOWY USŁUGOWEJ



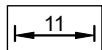
TERENY DRÓG PUBLICZNYCH



STREFA Z DOPUSZCZENIEM BUDOWY OBIEKTÓW HANDLOWYCH O POWIERZCHNI SPRZEDAŻY POWYŻEJ 2000 M<sup>2</sup>



STREFY OGRANICZONEGO UŻYTKOWANIA OD NAPOWIETRZNYCH LINII ELEKTROENERGETYCZNYCH 110 KV I 15 KV

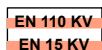


WYMIAROWANIE (m)

### ELEMENTY INFORMACYJNE PLANU



ORIENTACYJNY PRZEBIEG LINII ROZGRANICZAJĄCEJ PROJEKTOWANEJ DROGI POZA GRANICAMI PLANU

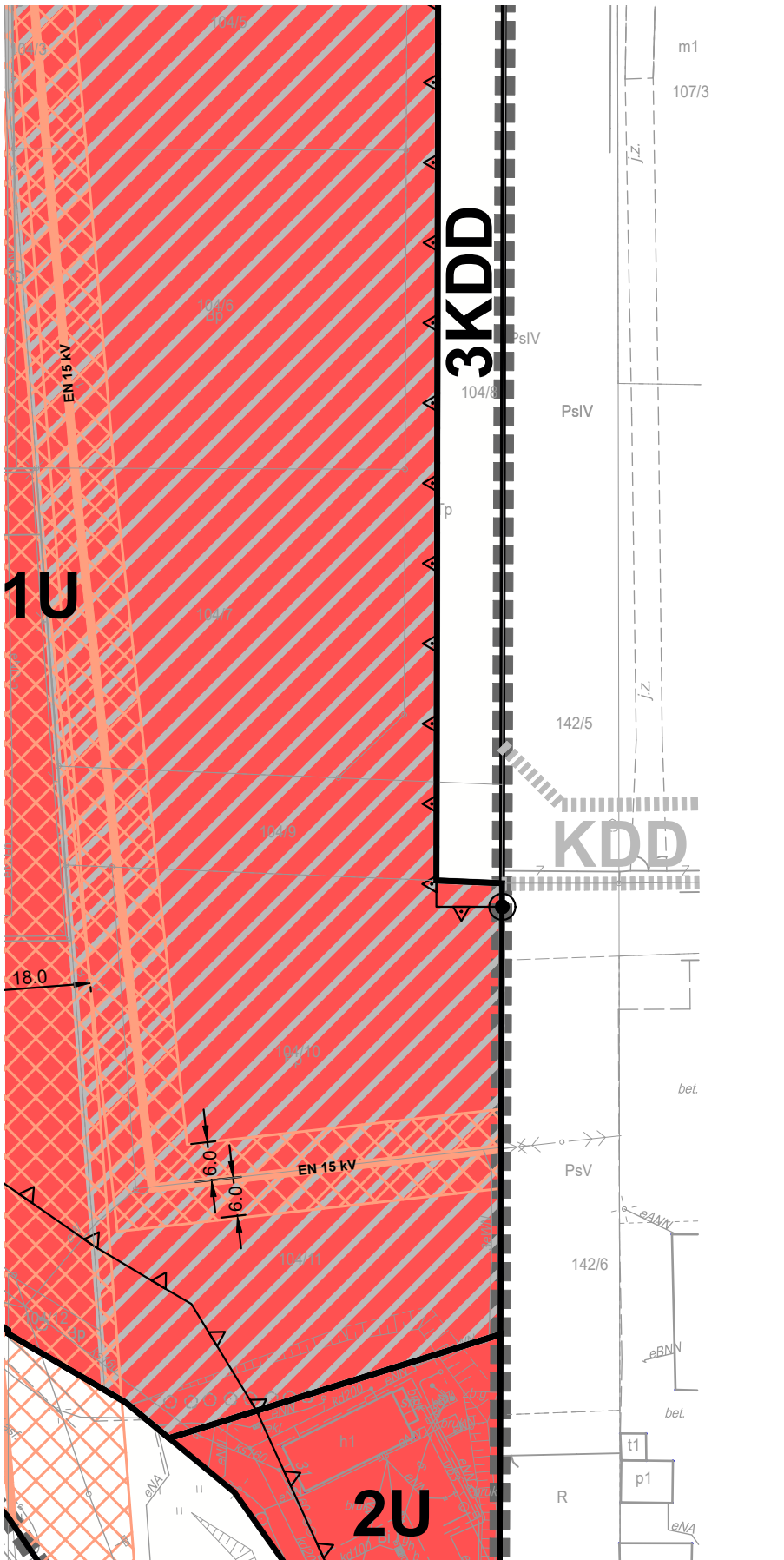


LINIE ELEKTROENERGETYCZNE 110 KV I 15 KV




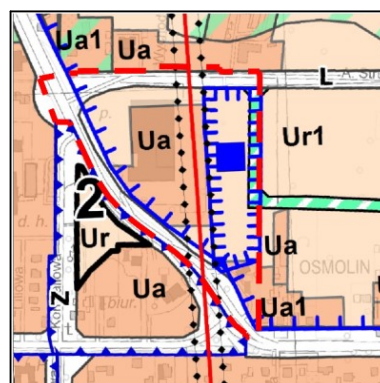













ARKUSZ NR 6



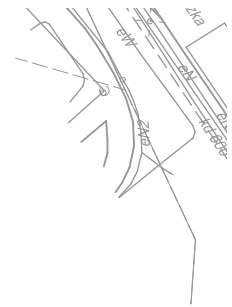
Wyrus ze Zmiany Studium uwarunkowań i kierunków zagospodarowania przestrzennego Miasta Zduńska Wola przyjętej uchwałą Rady Miasta Zduńska Wola Nr X/199/19 z dnia 27 czerwca 2019r.

 granica obszaru objętego planem



OZNACZENIA		USTALENIA POLITYKI PRZESTRZENNEJ
<b>1 - 12</b>	GRANICE TERENÓW OBJĘTYCH ZMIANĄ STUDIUM	
	STREFA OGRANICZONEGO UŻYTKOWANIA DLA LOTNISKA WOJSKOWEGO ŁASK	
<b>GLÓWNE STREFY POLITYKI PRZESTRZENNEJ</b>		
<b>STREFY URBANIZACJI, W TYM:</b>		
	TERENY ZABUDOWANE, W TYM:	ADAPTACJA ISTNIEJĄCEJ ZABUDOWY Z DOPUSZCZENIEM MODERNIZACJI, ROZBUDOWY I WYMIANY BUDYNKÓW. DAŻENIA DO PEŁNEGO UZBROJENIA, ZABUDOWA REZERW TERENOWYCH
	ZABUDOWA MIESZKANIOWA NA TERENIE DZIELNICY PRZEMYSŁOWEJ	DOCELOWA LIKWIDACJA BĄDŹ PRZEKSZTAŁCENIE NA RZEMIOSŁO USŁUGOWE LUB PRODUKCYJNE Z ADAPTACJĄ DOMU MIESZKALNEGO WŁAŚCICIELA
	TERENY ROZWOJOWE NA TERENIE DZIELNICY PRZEMYSŁOWEJ	REALIZACJA FUNKCJI PRODUKCYJNYCH, W TYM MOGĄCYCH POGORSZYĆ STAN ŚRODOWISKA
<b>OGRANICZENIA</b>		
	ZABUDOWA ISTNIEJĄCA "Ua" I PRZESADZONA "Ur" NA TERENACH MNIEJ PRZYDATNYCH DLA ZABUDOWY	ZABUDOWA NISKA, SPRAWDZENIE WARUNKÓW POSADOWIENIA I POZIOMU PARTERU, PEŁNE UZBROJENIE TERENU W KANALIZACJĘ
	GRANICE OBSZARÓW OBJĘTYCH PLANAMI MIEJSCOWYMI	OBOWIĄZUJĄ USTALENIA TYCH PLANÓW
	GRANICE OBSZARÓW, DLA KTÓRYCH SPORZĄDZENIE MIEJSCOWYCH PLANÓW ZAGOSPODAROWANIA PRZESTRZENNEGO JEST OBOWIĄZKOWE	NA TERENACH OZNACZONYCH SYMBOLEM DOPUSZCZA SIĘ MOŻLIWOŚĆ LOKALIZACJI OBIEKTÓW HANDLOWYCH O POWIERZCHNI SPRZEDAŻY POWYŻEJ 2 000 M2
	GRANICE OBSZARÓW, DLA KTÓRYCH MIASTO ZAMIERZA SPORZĄDZIĆ MIEJSCOWE PLANY ZAGOSPODAROWANIA PRZESTRZENNEGO	
<b>GLÓWNE OBSZARY FUNKCJONALNE</b>		
<b>P</b>	DZIELNICA PRZEMYSŁOWA	PRIORYTET DLA FUNKCJI PRODUKCYJNYCH I USŁUGOWYCH
<b>M</b>	DZIELNICE (OSIEDLA) MIESZKANIOWE	PRIORYTET DLA FUNKCJI MIESZKANIOWEJ Z USŁUGAMI TOWARZYSZĄCYMI
<b>KOMUNIKACJA</b>		
	ULICE MIEJSKIEGO, PODSTAWOWEGO UKŁADU KOMUNIKACYJNEGO (KLASYFIKACJA FUNKCJONALNA)	
<b>UZBROJENIE</b>		
	PRZEBIEG LINII WYSOKIEGO NAPIĘCIA	
	WRAZ ZE STREFA OGRANICZONEGO UŻYTKOWANIA /36m/	

# ARKUSZ NR 8





Załącznik nr 2 do uchwały nr XXXIX/674/21  
Rady Miasta Zduńska Wola  
z dnia 30 września 2021 r.

### **Rozstrzygnięcie o sposobie rozpatrzenia uwag zgłoszonych do projektu planu**

Projekt miejscowego planu zagospodarowania przestrzennego został wyłożony do publicznego wglądu w dniach 10-30 lipca 2021 r. Dyskusja publiczna nad przyjętymi w projekcie planu rozwiązaniami odbyła się w dniu 13 lipca 2021 r. Uwagi do projektu planu można było składać do dnia 13 sierpnia 2021 r.

W okresie wyłożenia projektu planu, a także w terminie 14 dni od dnia zakończenia okresu wyłożenia, żadna z osób fizycznych i prawnych oraz żadna z jednostek organizacyjnych nieposiadających osobowości prawnej nie wniosła uwag dotyczących projektu planu.

W związku z powyższym nie wykonano czynności rozpatrzenia uwag.

Załącznik nr 3 do uchwały nr XXXIX/674/21  
Rady Miasta Zduńska Wola  
z dnia 30 września 2021 r.

**Rozstrzygnięcie o sposobie realizacji, zapisanych w planie, inwestycji z zakresu infrastruktury technicznej, które należą do zadań własnych gminy oraz zasadach ich finansowania**

Zgodnie z art. 7 ust. 1 ustawy z dnia 8 marca 1990 r. o samorządzie gminnym (Dz. U. z 2021 r. poz. 1372) zaspokojenie zbiorowych potrzeb wspólnoty należy do zadań własnych gminy. W szczególności zadania własne obejmują sprawy:

- 1) ładu przestrzennego, gospodarki nieruchomościami, ochrony środowiska i przyrody oraz gospodarki wodnej;
- 2) gminnych dróg, ulic, mostów, placów oraz organizacji ruchu drogowego;
- 3) wodociągów i zaopatrzenia w wodę, kanalizacji, usuwania i oczyszczania ścieków komunalnych, utrzymania czystości i porządku oraz urządzeń sanitarnych, wysypisk i unieszkodliwiania odpadów komunalnych, zaopatrzenia w energię elektryczną i ciepłą oraz gaz.

W związku z uchwaleniem miejscowego planu zagospodarowania przestrzennego fragmentu miasta Zduńska Wola, obejmującego obszar A położony w rejonie ulic: Andrzeja Struga i Łódzkiej zostanie uporządkowana zabudowa i zagospodarowanie terenu wzdłuż istniejących ulic, w ramach przekształceń. Pozwoli to również w pełni zaktywizować mniej zainwestowane tereny, znajdujące się w jego granicach.

Do zadań własnych miasta związanych z realizacją ustaleń planu należy:

- 1) budowa drogi publicznej dojazdowej 3KDD o długości ok. 160 m;
- 2) wykup terenu na poszerzenie fragmentu drogi 2KDL o powierzchni ok. 360 m<sup>2</sup>.

Finansowanie inwestycji odbywać się będzie w oparciu o budżet miasta z ewentualnym wykorzystaniem środków zewnętrznych.

Załącznik Nr 4 do uchwały Nr XXXIX/674/21

Rady Miasta Zduńska Wola

z dnia 30 września 2021 r.

Zalacznik4.gml

**Dokument zawierający dane przestrzenne.**

**Na podstawie art. 67a ust. 3 i 5 ustawy z dnia 27 marca 2003 r. o planowaniu i zagospodarowaniu przestrzennym (Dz.U. z 2021 r. poz. 741, 784 i 922) przygotowano dane przestrzenne dla planu, które stanowią załącznik w postaci cyfrowej do uchwały.**