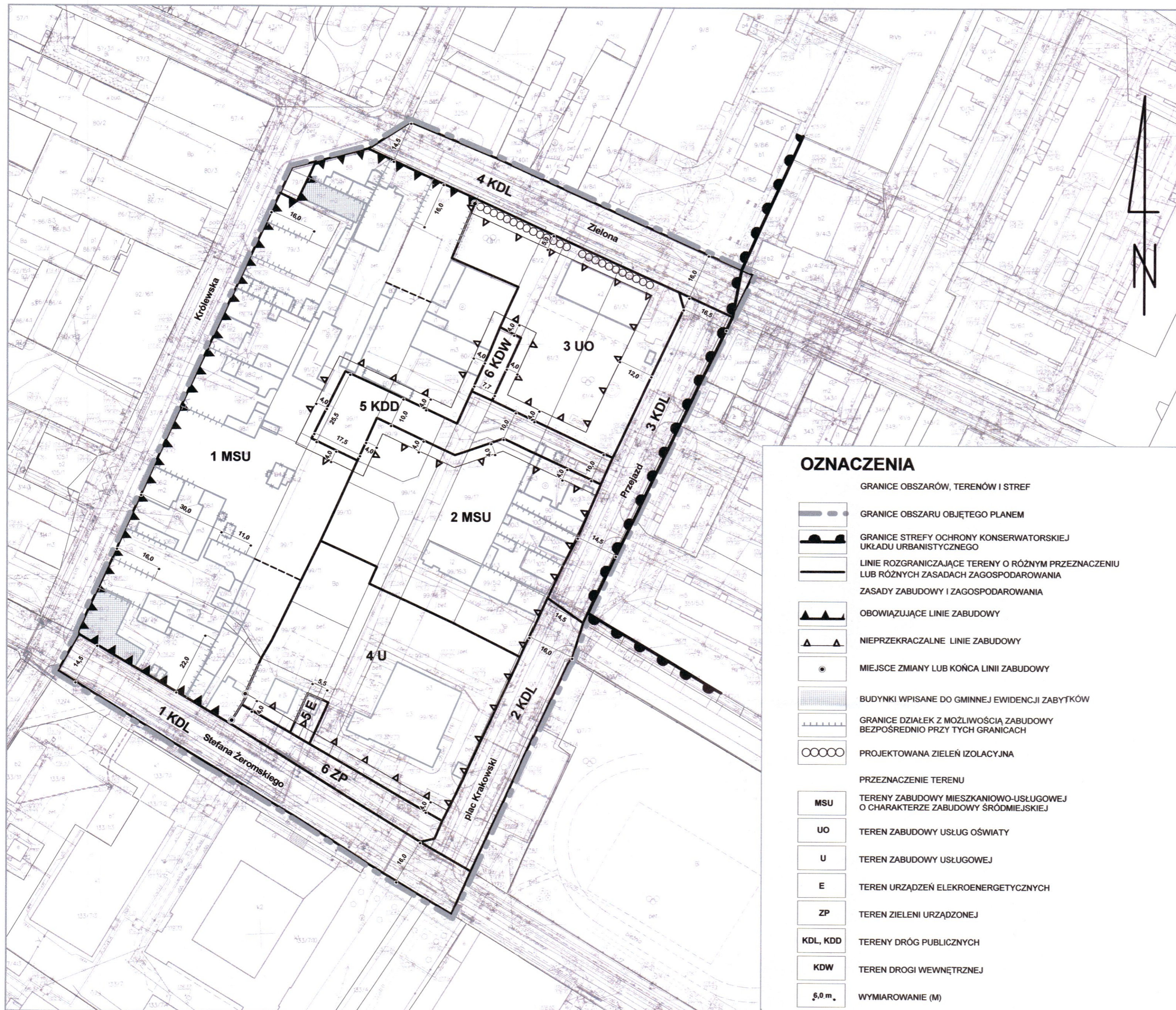
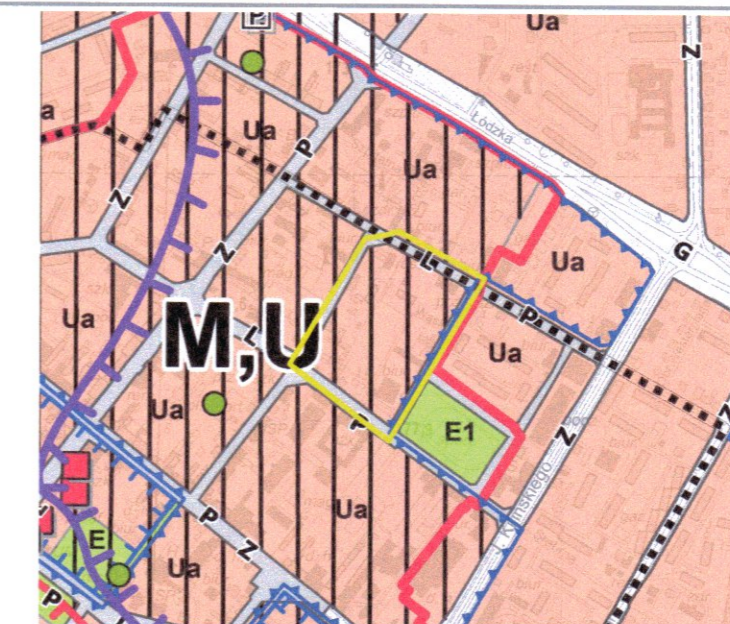
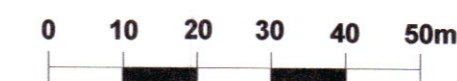


MIEJSCOWY PLAN ZAGOSPODAROWANIA PRZESTRZENNEGO FRAGMENTU MIASTA ZDUŃSKA WOLA OBEJMUJĄCY OBSZAR W REJONIE ULIC: KRÓLEWSKIEJ, ZIELONEJ, PRZEJAZD I STEFANA ŻEROMSKIEGO

Załącznik nr 1
do uchwały nr XLII/719/21
Rady Miasta Zduńska Wola
z dnia 25 listopada 2021 r.



SKALA RYSUNKU PLANU 1:1 000
1 cm - 10 m



Wyrys ze studium uwarunkowań i kierunków
zagospodarowania przestrzennego
miasta Zduńska Wola skala 1:10000

— granica obszaru objętego projektem planu miejscowego

OZNACZENIA

GRANICE OBSZARÓW, TERENÓW I STREF

- GRANICE OBSZARU OBJĘTEGO PLANEM
- GRANICE STREFY OCHRONY KONSERWATORSKIEJ UKŁADU URBANISTYCZNEGO
- LINIE ROZGRANICZAJĄCE TERENY O RÓŻNYM PRZEZNACZENIU LUB RÓŻNYCH ZASADACH ZAGOSPODAROWANIA
- OBYWIAZUJĄCE LINIE ZABUDOWY
- NIEPRZEKRACZALNE LINIE ZABUDOWY
- MIEJSCE ZMIANY LUB KOŃCA LINII ZABUDOWY
- BUDYNKI WPISANE DO GMINNEJ EWIDENCJI ZABYTKÓW
- GRANICE DZIAŁEK Z MOŻLIWOŚCIĄ ZABUDOWY BEZPOŚREDNIO PRZY TYCH GRANICACH
- PROJEKTOWANA ZIELEŃ IZOLACYJNA

PRZEZNACZENIE TERENU

- MSU** TERENY ZABUDOWY MIESZKANIOWO-USŁUGOWEJ O CHARAKTERZE ZABUDOWY ŚRÓDMIEJSKIEJ
- UO** TEREN ZABUDOWY USŁUG OŚWIATY
- U** TEREN ZABUDOWY USŁUGOWEJ
- E** TEREN URZĄDZEŃ ELEKTROENERGETYCZNYCH
- ZP** TEREN ZIELENI URZĄDZONEJ
- KDL, KDD** TERENY DRÓG PUBLICZNYCH
- KDW** TEREN DROGI WEWNĘTRZNEJ
- 5,0 m.** WYMIAROWANIE (M)

OZNACZENIA INFORMACYJNE

- PROPONOWANE GRANICE DZIAŁEK
- BUDYNKI PROPONOWANE DO ROZBIÓRKI
- BUDYNKI ISTNIEJĄCE
- GRANICE GEODEZYJNE DZIAŁEK

PRZEWODNICZĄCY RADY
Jakub Trenkner

URZĄD MIASTA ZDUŃSKA WOLA
BIURO GOSPODARKI PRZESTRZENNEJ
DZIAŁ MIEJSKA PRACOWNIA URBANISTYCZNA

Kierownik: mgr inż. arch. Jolanta Owczarz
mgr Sylwia Kosecka
mgr Joanna Kosecka
mgr inż. arch. Karina Durka
inż. Patrycja Piorun-Masłowska