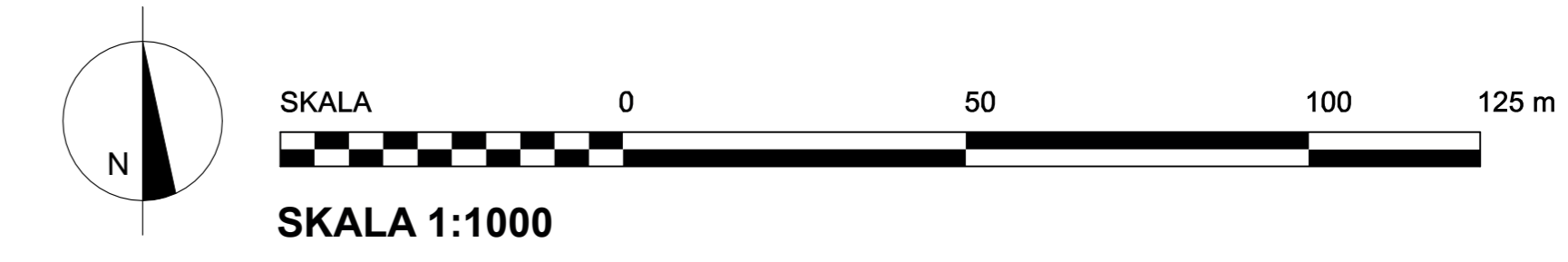
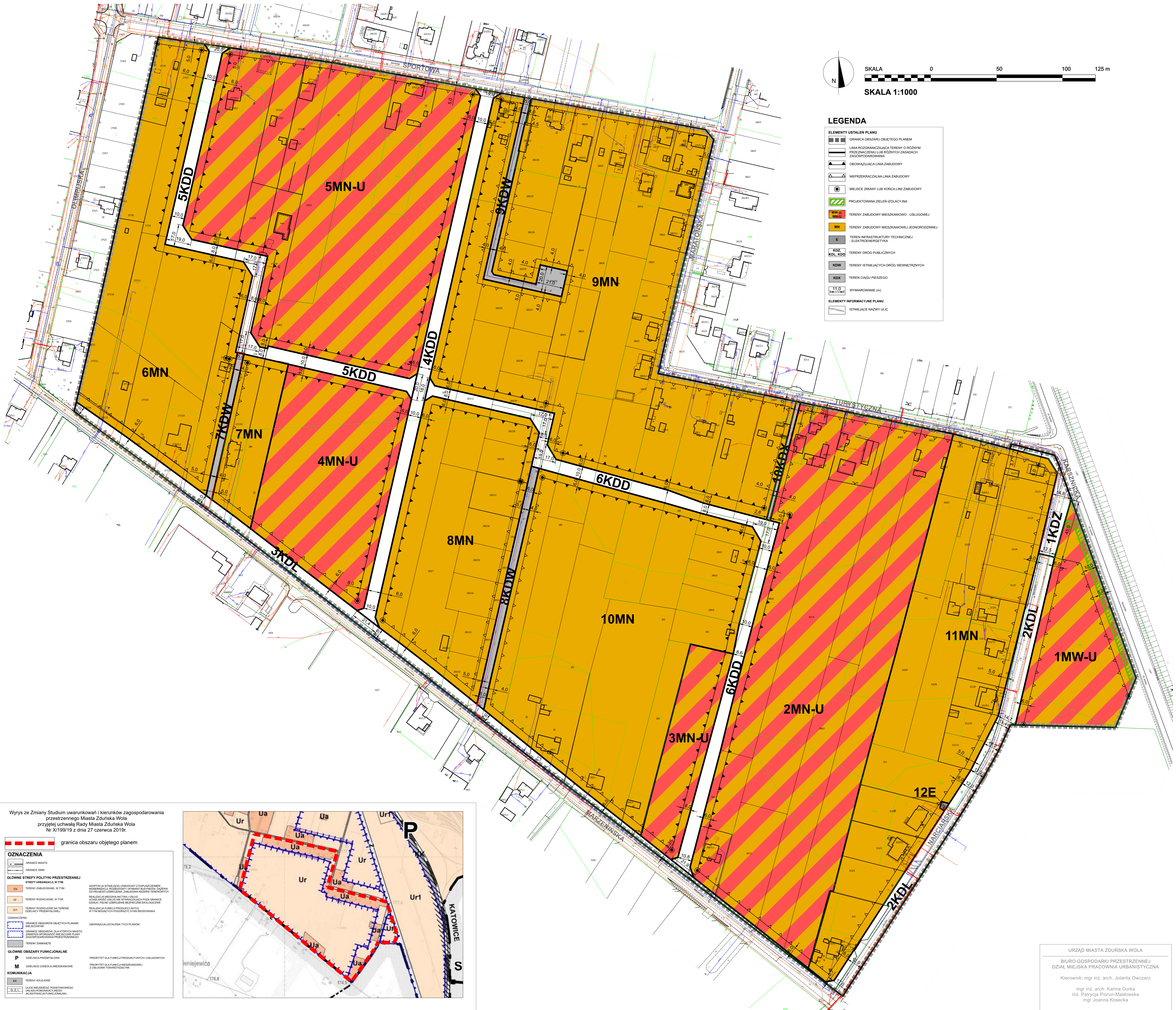




MIEJSCOWY PLAN ZAGOSPODAROWANIA PRZESTRZENNEGO FRAGMENTU MIASTA ZDUŃSKA WOLA OBEJMUJĄCY OBSZAR W REJONIE ULIC: KARSZNICKIEJ, NARCIARSKIEJ, MARZENIŃSKIEJ, SPORTOWEJ, MARATOŃSKIEJ I TURYSTYCZNEJ



LEGENDA

ELEMENTY USTALEŃ PLANU

- GRANICA OBSZARU OBJĘTEGO PLANEM
- LINIA ROZGRANICZAJĄCA TERENY O RÓŻNYM PRZEZNACZENIU LUB RÓŻNYCH ZASADACH ZAGOSPODAROWANIA
- OBOWIĄZUJĄCA LINIA ZABUDOWY
- NIEPRZEKRZALNA LINIA ZABUDOWY
- MIEJSCE ZMIANY LUB KOŃCA LINII ZABUDOWY
- PROJEKTOWANA ZIELEN IZOLACYJNA
- TERENY ZABUDOWY MIESZKANOWO - USŁUGOWEJ
- TERENY ZABUDOWY MIESZKANOWEJ JEDNORODZINNEJ
- TEREN INFRASTRUKTURY TECHNICZNEJ - ELEKTROENERGETYKA
- TERENY DRÓG PUBLICZNYCH
- TERENY ISTNIEJĄCYCH DRÓG WEWNĘTRZNYCH
- TEREN CAGU PIESEGO
- WYMAROWANE (m)

ELEMENTY INFORMACYJNE PLANU

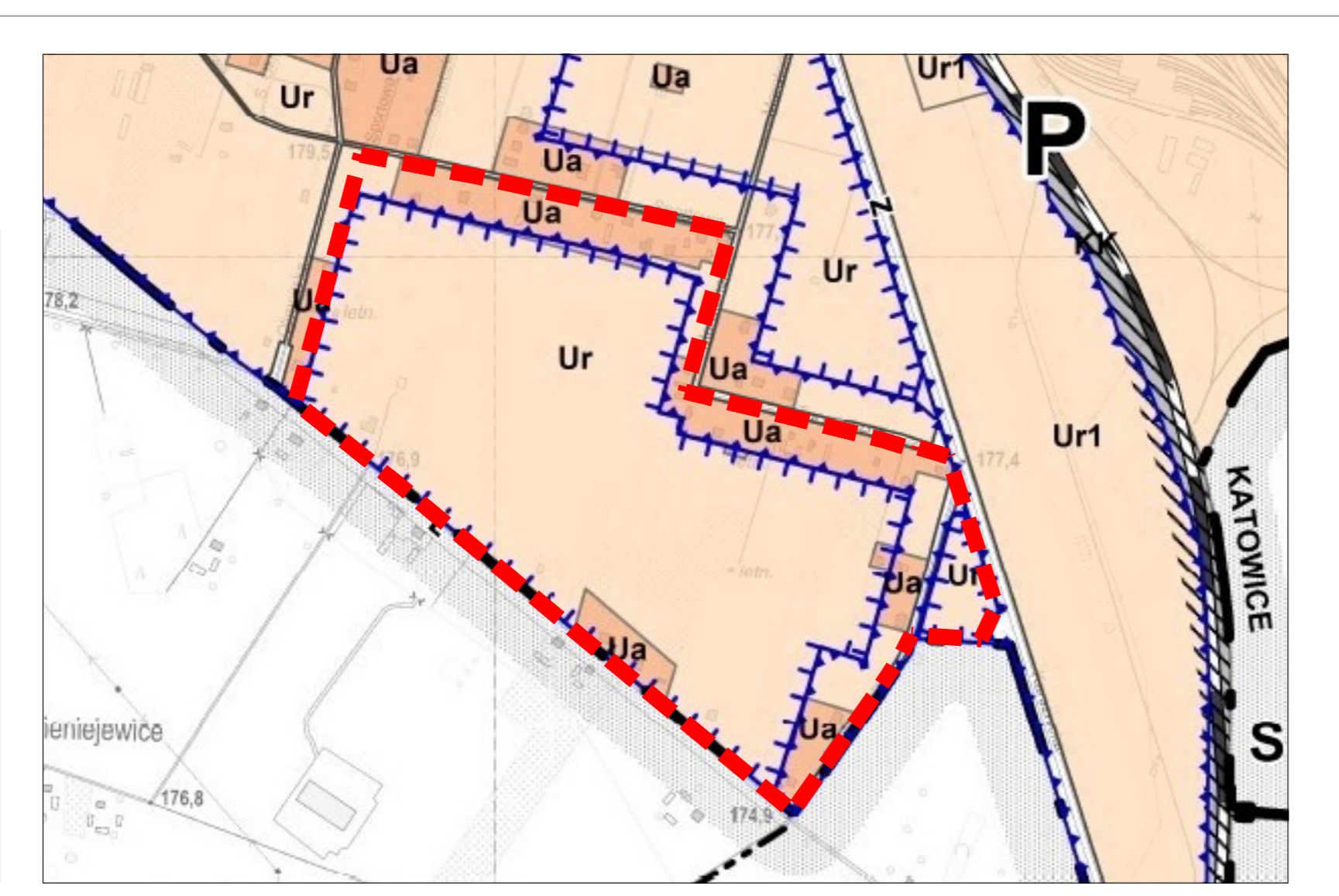
- ISTNIEJĄCE NAZWY ULIC

Wyrus ze Zmiany Studium uwarunkowań i kierunków zagospodarowania przestrzennego Miasta Zduńska Wola przyjętej uchwałą Rady Miasta Zduńska Wola Nr XI/199/19 z dnia 27 czerwca 2019r.

--- granica obszaru objętego planem

OZNACZENIA

- GRANICE MIASTA
- GRANICE GMIN
- GŁÓWNE STREFY POLITYKI PRZESTRZENNEJ**
 - STREFY ORZĄDZAJĄCE, W TYM:
 - Ua - ADAPTACJA STREFIUSZCZ ZABUDOWY Z DOPUSZCZENIEM ROZSZERZENIA RODZAJÓW UŻYTKÓW I BUDOWNIOWI DZIAŁALNOŚCI DO PRZEMISŁOWO - ZABUDOWIANYCH REZERW TERENOWYCH
 - Uj - REALIZACJA INFRASTRUKTURY USŁUG
 - Uk - UŁADZANIE WYKONCZAJĄCE PODA GRANICE DZIAŁALNOŚCI WYKONCZAJĄCE SPECYFICZNE
 - Usp - REALIZACJA FUNKCJI PRODUKCYJNO - USŁUGOWYCH W TYM WŁASNOŚCIACH PROJEKTOWYCH STANOWISKACH
 - STREFY ROZWOJOWE, W TYM:
 - Ua - ADAPTACJA STREFIUSZCZ ZABUDOWY Z DOPUSZCZENIEM ROZSZERZENIA RODZAJÓW UŻYTKÓW I BUDOWNIOWI DZIAŁALNOŚCI DO PRZEMISŁOWO - ZABUDOWIANYCH REZERW TERENOWYCH
 - Uj - REALIZACJA INFRASTRUKTURY USŁUG
 - Uk - UŁADZANIE WYKONCZAJĄCE PODA GRANICE DZIAŁALNOŚCI WYKONCZAJĄCE SPECYFICZNE
 - Usp - REALIZACJA FUNKCJI PRODUKCYJNO - USŁUGOWYCH W TYM WŁASNOŚCIACH PROJEKTOWYCH STANOWISKACH
 - STREFY ROZWOJOWE NA TERENIE SŁABIEJ PRZEMISŁOWYCH
- OGROZACZONA
 - GRANICE OBSZARÓW OBJĘTYCH PLANAMI MIEJSCOWYMI
 - GRANICE OBSZARÓW DLA KOTÓRYCH MIASTO WYKONCZAJĄCE WYKONCZAJĄCE PODA GRANICE DZIAŁALNOŚCI WYKONCZAJĄCE SPECYFICZNE
- OGROZACZONA
 - ADAPTACJA STREFIUSZCZ ZABUDOWY Z DOPUSZCZENIEM ROZSZERZENIA RODZAJÓW UŻYTKÓW I BUDOWNIOWI DZIAŁALNOŚCI DO PRZEMISŁOWO - ZABUDOWIANYCH REZERW TERENOWYCH
 - REALIZACJA INFRASTRUKTURY USŁUG
 - UŁADZANIE WYKONCZAJĄCE PODA GRANICE DZIAŁALNOŚCI WYKONCZAJĄCE SPECYFICZNE
 - REALIZACJA FUNKCJI PRODUKCYJNO - USŁUGOWYCH W TYM WŁASNOŚCIACH PROJEKTOWYCH STANOWISKACH

- GŁÓWNE OBSZARY FUNKCYJONALNE**
- P - ODELANIE PRZEMYSŁOWE
- M - ODELANIE OBIĘDZIA MIESZKANOWE
- K - TERENY KOLEJOWE
- U - OBSZAR MIEJSCOWO - PRZEMISŁOWY
- Ua - OBSZAR MIEJSCOWO - PRZEMISŁOWY
- Uj - OBSZAR MIEJSCOWO - PRZEMISŁOWY
- Uk - OBSZAR MIEJSCOWO - PRZEMISŁOWY
- Usp - OBSZAR MIEJSCOWO - PRZEMISŁOWY
- KOMUNIKACJA**
- U - OBSZAR MIEJSCOWO - PRZEMISŁOWY
- Ua - OBSZAR MIEJSCOWO - PRZEMISŁOWY
- Uj - OBSZAR MIEJSCOWO - PRZEMISŁOWY
- Uk - OBSZAR MIEJSCOWO - PRZEMISŁOWY
- Usp - OBSZAR MIEJSCOWO - PRZEMISŁOWY


URZĄD MIASTA ZDUŃSKA WOLA
BIURO GOSPODARKI PRZESTRZENNEJ
DZIAŁ MIEJSKA PRACOWNIA URBANISTYCZNA
Kierownik: mgr inż. arch. Jolanta Owczarz
mgr inż. arch. Karina Durka
inż. Patrycja Piórn-Masłowska
mgr Joanna Kosecka