

Projekt

**UCHWAŁA NR
RADY MIASTA ZDUŃSKA WOLA**

z dnia 2022 r.

**zmieniająca uchwałę w sprawie przystąpienia do sporządzenia miejscowego planu
zagospodarowania przestrzennego fragmentu miasta Zduńska Wola**

Na podstawie art. 18 ust. 2 pkt 5 ustawy z dnia 8 marca 1990 r. o samorządzie gminnym (Dz. U. z 2022 r. poz. 559, 583, 1005, 1079 i 1561) oraz art. 14 ust. 1 ustawy z dnia 27 marca 2003 r. o planowaniu i zagospodarowaniu przestrzennym (Dz. U. z 2022 r. poz. 503, 1846 i 2185) uchwala się, co następuje:

§ 1. Załącznik do uchwały nr LIX/664/18 Rady Miasta Zduńska Wola z dnia 22 czerwca 2018 r. w sprawie przystąpienia do sporządzenia miejscowego planu zagospodarowania przestrzennego fragmentu miasta Zduńska Wola otrzymuje brzmienie zgodne z brzmieniem załącznika do niniejszej uchwały.

§ 2. 1. Uchwała wchodzi w życie z dniem podjęcia.

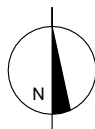
2. Uchwała podlega podaniu do publicznej wiadomości poprzez rozplakatowanie na tablicy ogłoszeń w Urzędzie Miasta Zduńska Wola oraz poprzez zamieszczenie jej treści na stronie Biuletynu Informacji Publicznej Urzędu Miasta Zduńska Wola.

Załącznik do uchwały Nr

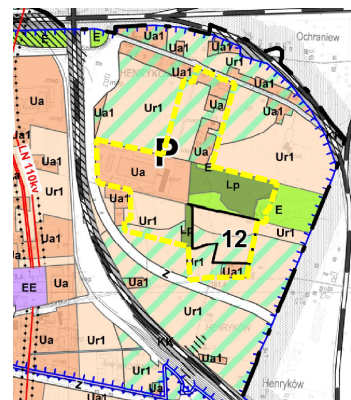
Rady Miasta Zduńska Wola

z dnia 2022 r.

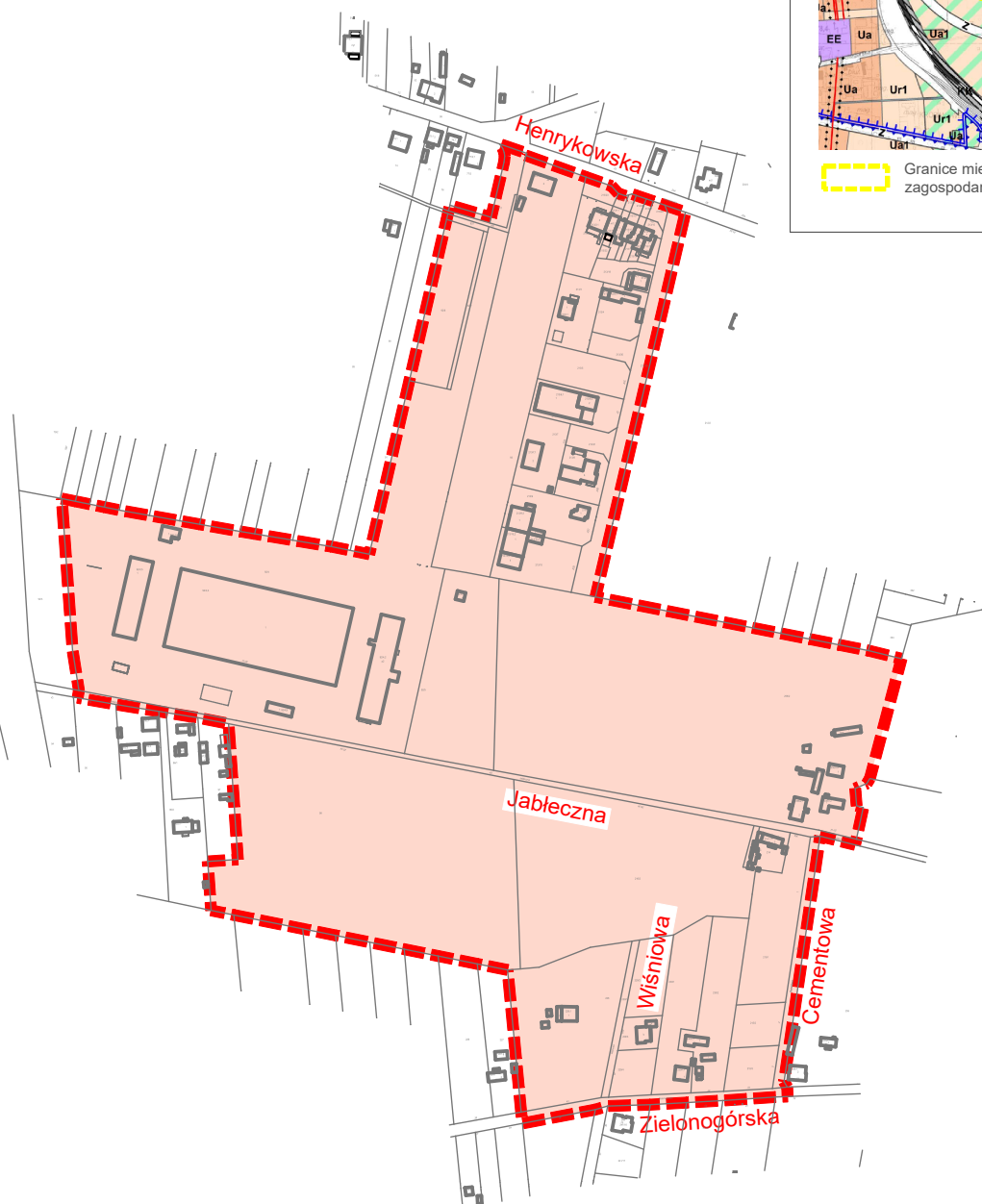
**GRANICE MIEJSCOWEGO PLANU ZAGOSPODAROWANIA PRZESTRZENNEGO FRAGMENTU
MIASTA ZDUŃSKA WOLA OBEJMUJĄCEGO OBSZAR W REJONIE ULIC:
JABŁECZNEJ, CEMENTOWEJ, ZIELONOGÓRSKIEJ I WIŚNIOWEJ**



MIASTO ZDUŃSKA WOLA - FRAGMENT STUDIUM
UWARUNKOWAŃ I KIERUNKÓW ZAGOSPODAROWANIA
PRZESTRZENNEGO PRZYJĘTEGO UCHWAŁĄ RADY
MIASTA ZDUŃSKA WOLA NR X/199/19
Z DNIA 27 CZERWCA 2019 R.



Granicę miejscowego planu
zagospodarowania przestrzennego



Granicę miejscowego planu zagospodarowania przestrzennego